




MINISTERSTVO
PRO MÍSTNÍ
ROZVOJ ČR

OBCEPRO
PROGRAM ROZVOJE OBCE

Program rozvoje obce Oucmanice



na období od 2016 do 2025

Úvod

Program rozvoje obce je důležitý dokument pro směřování konání volených zastupitelů, spolků a obyvatel obce ve všech oblastech, které jsme schopní ovlivnit. Cílem tohoto dokumentu je vytvoření kvalitních návrhů programu vytvořených s aktivním přispěním jednotlivých zájmových skupin a občanů obce.

Území:

Území vytváří velmi vhodné podmínky pro rozvoj života obyvatel. Půdní podmínky jsou příznivé pro rozvoj zemědělské činnosti. Dlouhá historie obce, péče mnoha generací o spravovaný majetek se odráží ve vysoké úrovni stavu životního prostředí. Vodovod, elektrifikace, plynofikace a základní občanské vybavení naplňuje vysoký standard. Blízkost 4 měst je relativní výhodou. Jako nevýhoda se jeví, že ani jedno z měst není tzv. spádové a dostupnost potřebných institucí a služeb pro občany je roztržštěná. Omezená jsou i dopravní spojení veřejnou dopravou.

- Pardubický kraj.
- Bývalý správní okres Ústí nad Orlicí.
- ORP (obec s rozšířenou působností) Vysoké Mýto.
- Stavební úřad Brandýs nad Orlicí.
- Speciální stavební úřady - dopravní stavby, vodohospodářské stavby - Vysoké Mýto.
- Registr nemovitostí - katastrální úřad Pardubického kraje, pracoviště Ústí nad Orlicí.
- Finanční úřad pro Pardubický kraj - územní pracoviště Vysoké Mýto.
- Nejbližší živnostenské úřady - Vysoké Mýto, Ústí nad Orlicí.
- Okresní soud - Ústí nad Orlicí.
- Velikost katastru 365 ha, nadmořská výška od 300 m.n.m do 410 m.n.m.

Obyvatelstvo:

- Stav obyvatel k 30. 03. 2015 je 220 s průměrným věkem 39 let.
- Počet obyvatel nad 60 let 47.
- V souvislosti s novou výstavbou se předpokládá zvýšený podíl dětí a mladých obyvatel.
- Obec by měla zvýšit pozornost rodinám s malými dětmi.
- Je potřeba se zajímat o potřeby důchodců.

Hospodářství:

- Vzhledem k velikosti obce se jeví počet podnikajících firem a živnostníků v obci jako velmi významný.
- Zajištění služeb, jako je školka, základní škola, popř. sociální služby přímo v obci je do budoucna ekonomicky nereálné. Proto bude nutné rozvíjet spolupráci s obcemi, které pro Oucmanice tyto služby budou zajišťovat.
- Spolupráce s největšími firmami v obci se zastupitelstvem funguje a jsou pravidelně projednávány problémy a další možnosti. Otázkou je, čím by měla obec více přispívat k rozvoji samostatného podnikání?
- Hromadná doprava pro obyvatele dojíždějící za prací z obce prakticky neexistuje.

Infrastruktura:

- **Vodovod vlastní a provozuje spol. Vodovody a kanalizace Jablonné nad Orlicí.**
- **Obec je akcionářem společnosti.**
- **Zdrojem vody je vrt Svatý Jiří a zářezy na Hrádku.**
- **Kvalita vody je ve všech parametrech v normě.**
- **Délka vodovodu je 4328 m bez přípojek.**

- **Současný stav kanalizace odpovídá stáří a době výstavby.**
- **Kvalita vypouštěných odpadních vod z jednotlivých domácností neodpovídá v některých domácnostech požadavkům současných předpisů včetně kanalizačního řádu obce.**
- **Je potřeba systémového řešení provozování kanalizace do dalších let.**
- **Obec je plynofikovaná a každý má možnost využívat tento zdroj energie.**
- **Rozvodná síť plynu je nová, poskytující potenciál rozvoje.**
- **Rozvodná síť elektřiny po technické stránce plně vyhovuje současným odběrovým požadavkům i výhledovému nárůstu odběrů.**

- **Osvětlení je řešeno jako bodové. Vzhledem k efektivitě, se jeví toto řešení v obci jako dostatečné.**
- **Lokální informační systém je potřeba udržovat na takové úrovni, aby byl aktuální, přehledný a pro obyvatelstvo lehce přístupný a atraktivní.**
- **Obecní internetové stránky jsou na velice dobré úrovni**
- **Obecní rozhlas je díky systému do každé domácnosti na vysoké úrovni. Je potřeba zařízení rozhlasu udržovat v dobré kvalitě a zvýšit komfort obsluhy zařízení.**
- **Území má průměrné pokrytí informačními sítěmi, které odpovídá atraktivitě území.**
- **Při rozšiřování osvětlení je potřeba vzít v úvahu úspornost a vliv na světelný smog.**
- **Osvětlovací tělesa s výbojkami SOX mají životnost ke konci a bude potřeba uvažovat o náhradě.**
- **Ovládání osvětlení je potřeba směřovat k větší variabilitě a k lepšímu ovládnutí v přechodech den - tma.**
- **Komunikace vzhledem k zatížení nemají nebezpečné závady. Za drobné závady lze považovat některé šířkové dispozice, směrové napojení místní komunikace, některé výškové poměry a někde malé poloměry nárožních oblouků.**
- **Povrchy komunikací jsou málo udržované. Potřebují opravy s ohledem na stoupající dopravní zatížení.**
- **Chodníky je potřeba postupně rekonstruovat a doplnit chodníky v místech s větší intenzitou pěší dopravy a s ohledem na silniční dopravu.**
- **Komplexněji řešit údržbu komunikací v extravilánu obce.**
- **Osobní doprava bez vlastního vozidla je velice komplikovaná.**
- **Obcí neprotéká žádný vodní tok. V obci je jeden rybník, který je v majetku obce.**
- **Obec leží v lokalitě s malým rizikem povodní. Některé pozemky a cca dvě nemovitosti jsou ohroženy tzv. rychlou vodou.**
- **Stavební činnost při odvádění povrchové vody je potřeba provádět s důrazem na zadržování vody v území.**
- **Rybník je významným prvkem v obci.**

Vybavenost obce:

- **Obec vybuďovala zasítování parcel pro 11 RD.**
- **V obci je několik parcel pro vybudování RD v soukromém majetku.**
- **Jedna lokalita pro výstavbu pro podnikání, která je v soukromém majetku.**
- **V obci se nenachází školka, škola, zdravotnické zařízení a ani žádný objekt sociální péče.**

- V majetku obce je prodejna a hospoda, které jsou důležitým prvkem občanské vybavenosti.
- V obci je bohatá kulturní činnost díky aktivitě několika spolků.
- Děti se sdružují v jediném sportovním oddílu, provozujícím hasičský sport.
- V obci se mimo občasného hraní stolního tenisu neprovozuje pro veřejnost žádný sport.

Životní prostředí:

- Katastr obce má rozlohu 365,25 ha., převažuje kvalitní orná půda. Držba půdy a lesů je v soukromém vlastnictví.
- Orná půda je obdělávána Zemědělsko obchodním družstvem Zálší.
- Ovzduší obce je díky poloze obce málo zatížené průmyslovými zdroji znečištění a spadem z elektráren.
- Hlavním zdrojem znečištění ovzduší jsou lokální topidla a chov dojnic.
- Hlavním zdrojem hluku je provoz na pozemních komunikacích a sezónní obdělávání půdy.
- Významným zdrojem hluku je i provoz mechanismů k údržbě pozemků (zahrady a prostranství)
- Obcí prochází několik chráněných území. Největším je CHOPAV Východočeská křída - oblast přirozené akumulace vod.

Správa obce:

- Obec má stabilizované a fungující zastupitelstvo.
- Obec nemá žádný úvěr ani další dluhy, obecní majetek je řádně spravován.
- Kriminalita v obci je prakticky nulová.
- Obec je aktivně zapojena v regionálních a státních organizacích a sdruženích.
- Významný potenciál pro rozvoj podnikání i obce slibuje členství v Místní akční skupině (MAS) Nad Orlicí.

A. ANALYTICKÁ ČÁST

A.1 Charakteristika obce

1. Území

1. 1. Poloha

Oucmanice jsou obcí s 220 obyvateli a 78 rodinnými domky. Leží ve východní části Pardubického kraje, v okrese Ústí nad Orlicí a náleží do správního obvodu Obce s rozšířenou pravomocí (ORP) Vysoké Mýto. Katastrální území obce má rozlohu 365 ha, z čehož 77% zabírá zemědělská půda a 15% tvoří lesní pozemky. Charakter území je převážně zemědělský. Průměrná nadmořská výška činí 380 m.n.m. V zastavěné části obce se pohybuje od 371 m n.m. u č.p. 47 po 394 m.n.m. u č.p. 49.

Obec leží:

jižně od městečka Brandýs nad Orlicí (2km), sídla školy, stavebního úřadu, matriky a pošty;

východně od města Choceň (7 km), sídla policie ČR,

severovýchodně od města Vysoké Mýto (14 km) , sídla finančního, stavebního, živnostenského úřadu a sociálních služeb;

západně od okresního města Ústí nad Orlicí, sídla registru nemovitostí a katastrálního úřadu, živnostenského úřadu, soudu a nemocnice.

1. 2. Historické souvislosti

První doložená zmínka o obci je datována v roce 1292 jako "vila Valczmani". Tvar Valcmanice je pramenech dochován do konce 16. století, postupně se název vyvíjel jako Aucmanice, Úcmanice až koncem 19 století se ustálil v dnešní podobě Oucmanice.

Správně Oucmanice patřily začátkem 13. století Zbraslavskému klášteru, postupně byly součástí heřmanského panství a od 16. století do poloviny 19. století sdílely osudy brandýského panství. Od roku 1848 po zrušení poddanství, byly Oucmanice přiděleny do správního obvodu Okresního hejtmanství ve Vysokém Mýtě. V roce 1951 se staly součástí okresu Ústí nad Orlicí a od roku , v rámci nového správního uspořádání jsou Oucmanice součástí ORP Vysoké Mýto.

1. 3. Základní charakteristika.

Obec je malou, velmi uspořádanou kruhovou vesnicí se zachovalými selskými staveními. Významnými objekty jsou Ekologické vzdělávací centrum Pardubického kraje Paleta, farma Zemědělského družstva Zálší, maloobchodní prodejna, hospoda a hasičská zbrojnice. Dalšími dominantami jsou kaplička, kamenný kříž, rybník, tenisové a dětské hřiště a v neposlední řadě dobře udržovaná veřejná zeleň.

Obec má aktuální Územní plán, schválený v roce 2012, základní dokument upravující podmínky dalšího rozvoje.

Hustota osídlení je 58,86 obyvatel na km².

1. 4. Závěr

Území vytváří velmi vhodné podmínky pro rozvoj života obyvatel. Půdní podmínky jsou příznivé pro rozvoj zemědělské činnosti. Dlouhá historie obce, péče mnoha generací o spravovaný majetek se odráží ve vysoké úrovni stavu životního prostředí. Vodovod, elektrifikace, plynofikace a základní občanské vybavení naplňuje vysoký standard. Blízkost 4 měst je relativní výhodou. Jako nevýhoda se jeví, že ani jedno z měst není tzv. spádové a dostupnost potřebných institucí a služeb pro občany je roztržštěná. Omezené je i dopravní spojení veřejnou dopravou.

- **Pardubický kraj.**
- **Bývalý správní okres Ústí nad Orlicí.**
- **ORP (obec s rozšířenou působností) Vysoké Mýto.**
- **Stavební úřad Brandýs nad Orlicí.**
- **Speciální stavební úřady - dopravní stavby, vodohospodářské stavby - Vysoké Mýto.**
- **Registr nemovitostí - katastrální úřad Pardubického kraje, pracoviště Ústí nad Orlicí.**
- **Finanční úřad pro Pardubický kraj - územní pracoviště Vysoké Mýto.**
- **Nejbližší živnostenské úřady - Vysoké Mýto, Ústí nad Orlicí.**
- **Okresní soud - Ústí nad Orlicí.**
- **Velikost katastru 365.25 ha, nadmořská výška od 300 m.n.m do 410 m.n.**

2. Obyvatelstvo

2.1. - Demografická situace. V obci Oucmanice žilo k 31.12.2014 celkem 218 obyvatel. V průběhu posledních deseti let se počet obyvatel měnil jen málo. Počet obyvatel je od 50. let 20. století ustálený. Věkový průměr obyvatel byl k 31.12.2014 39 let, poměr žen i mužů vyrovnaný, 109 žen i mužů. Trend stárnutí populace se projevuje i v naší obci, není nijak dramatický. Počet obyvatel od 0-14 let se udržuje na stejné úrovni. V souvislosti s novou výstavbou se do obce přistěhovali noví občané.

2.2. - Spolková činnost v obci. Nejvýznamnějším spolkem v obci je Sbor dobrovolných hasičů, který má 83 členů (z toho 21 mladých hasičů a 12 přispívajících). V posledních letech vznikly ještě spolky seniorů, mládeže, žen, okrašlovací spolek, spolek přátel kapličky a nejnověji spolek pro lidové tradice. Tyto spolky se zatím ustavují a počet členů nelze vyčíslit, přestože aktivitu vykazují.

Ze strany obce mají podporu všechny spolky, ať již finanční a nebo i užíváním budovy obecního úřadu k setkávání.

V obci je pro mládež organizován kroužek mladých hasičů.

Spolky pořádají řadu kulturních, osvětových a sportovních akcí - senioři pořádají posvícení, vánoční koncerty, divadelní představení. Hasiči - plesy, Živé - člověče, nezlob se, rybářské závody. Mládež - čarodejnice a mikulášská nadílka. Spolek přátel kapličky - betlémské světlo a vánoční koncert. Spolek lidových tradic - masopust. Den řemeslného umění.

Občané jsou o akcích informováni místním rozhlasem, kterým je vybavena každá domácnost. Informace jsou i na webových stránkách obce a dvakrát ročně je vydáván obecní zpravodaj.

2.3. - Prognóza. Díky nové výstavbě na Jižní stráni se do obce přistěhovali noví občané a bude důležité, abychom jim pomohli začlenit se do obce, aby se nové sídliště stalo skutečnou součástí obce.

Díky demografickému vývoji bude třeba přispět k řešení situace rodin s malými dětmi (školka, mateřské centrum).

Do budoucna snad lze počítat s mírným nárůstem počtu obyvatel díky migraci i natalitě (míra porodnosti na 1000 obyvatel).

Index stáří - vyjadřuje kolik je v populaci obyvatel 60 let a více na 100 dětí ve věku 0 - 14 let.

	2003	2004	2005	2006	2007	2008	2009	2010	2011	2012	2013
Oucmanice	66,67	72,73	57,89	61,76	70,59	75,00	65,85	63,41	68,42	67,57	73,68
ORP	89,34	90,01	91,05	93,01	94,67	97,06	98,41	99,85	103,23	106,55	108,74
Okres	79,81	81,95	84,70	88,05	90,87	94,44	97,15	98,81	102,39	106,63	110,12
Kraj	89,74	92,17	95,13	98,11	100,63	103,70	106,20	107,06	109,94	113,01	116,07
ČR	91,48	93,89	96,94	100,12	102,36	105,07	106,91	107,66	110,23	113,12	115,73

Zdroj: data ČSÚ

Podíl obyvatel ve věku 0-14 let

	2003	2004	2005	2006	2007	2008	2009	2010	2011	2012	2013
Oucmanice	15,49%	15,21%	17,19%	15,45%	15,81%	15,24%	18,47%	18,47%	17,04%	17,05%	17,67%
ORP	16,46%	16,34%	16,15%	15,92%	15,62%	15,50%	15,56%	15,63%	15,73%	15,81%	15,90%
Okres	16,75%	16,45%	16,09%	15,77%	15,40%	15,22%	15,22%	15,30%	15,44%	15,48%	15,54%
Kraj	15,88%	15,60%	15,28%	14,98%	14,74%	14,57%	14,58%	14,71%	14,92%	15,04%	15,10%
ČR	15,23%	14,95%	14,65%	14,39%	14,23%	14,15%	14,23%	14,42%	14,68%	14,85%	15,01%

Zdroj: data ČSÚ

Podíl obyvatel ve věku nad 65 let

	2003	2004	2005	2006	2007	2008	2009	2010	2011	2012	2013
Oucmanice	10,33%	11,06%	9,95%	9,55%	11,16%	11,43%	12,16%	11,71%	11,66%	11,52%	13,02%
ORP	14,71%	14,71%	14,70%	14,81%	14,79%	15,04%	15,31%	15,61%	16,24%	16,85%	17,28%
Okres	13,37%	13,49%	13,63%	13,88%	13,99%	14,37%	14,79%	15,11%	15,80%	16,50%	17,11%
Kraj	14,25%	14,38%	14,53%	14,70%	14,84%	15,11%	15,49%	15,74%	16,41%	16,99%	17,53%

ČR 13,94% 14,03% 14,20% 14,41% 14,57% 14,86% 15,21% 15,52% 16,18% 16,79% 17,37%

Zdroj: data ČSÚ

Živě narození celkem

2008 2009 2010 2011 2012 2013

3 4 0 1 3 3

Zdroj: data ČSÚ

Zemřelí celkem

2008 2009 2010 2011 2012 2013

3 2 4 2 2 2

Zdroj: data ČSÚ

Přirozený přírůstek

2008 2009 2010 2011 2012 2013

0 2 -4 -1 1 1

Zdroj: data ČSÚ

Přistěhovalí celkem

2008 2009 2010 2011 2012 2013

2 14 4 2 0 1

Zdroj: data ČSÚ

Vystěhovalí celkem

2008 2009 2010 2011 2012 2013

7 4 0 4 7 4

Zdroj: data ČSÚ

Saldo migrace

2008 2009 2010 2011 2012 2013

-5 10 4 -2 -7 -3

Zdroj: data ČSÚ

Meziroční změna počtu obyvatel

2008 2009 2010 2011 2012 2013

-5 12 0 -3 -6 -2

Zdroj: data ČSÚ

Míra porodnosti

2008 2009 2010 2011 2012 2013

Oucmanice 14‰ 18‰ 0‰ 4‰ 14‰ 14‰

ORP	12‰	12‰	12‰	11‰	11‰	11‰
Okres	11‰	11‰	11‰	10‰	10‰	10‰
Kraj	11‰	11‰	11‰	10‰	10‰	10‰
ČR	11‰	11‰	11‰	10‰	10‰	10‰

Zdroj: data ČSÚ

Přirozený přírůstek v přepočtu na 1000 obyvatel

	2008	2009	2010	2011	2012	2013
Oucmanice	0‰	9‰	-18‰	-4‰	5‰	5‰
ORP	2‰	1‰	3‰	1‰	1‰	1‰
Okres	2‰	2‰	2‰	0‰	1‰	0‰
Kraj	1‰	1‰	1‰	-0‰	-0‰	-1‰
ČR	1‰	1‰	1‰	0‰	0‰	-0‰

Závěr:

- **stav obyvatel k 30.03.2015 je 220 s průměrným věkem 39 let**
- **Počet obyvatel nad 60 let je 47**
- **v souvislosti s novou výstavbou se předpokládá zvýšený podíl dětí a mladých obyvatel**
- **Obec by měla zvýšit pozornost rodinám s malými dětmi**
- **Je potřeba se zajímat o potřeby důchodců**

3. Hospodářství

3. 1. Charakteristika hospodářství

Obec Oucmanice nevybočuje z charakteru hospodářství okolních obcí. Jelikož není příměstskou aglomerací, převládá zde pro venkov typické zemědělství.

Největšími firmami jsou farma Zemědělsko obchodního družstva (ZOD) Zálší - velkokapacitní kravín a pobytové středisko ekologické výchovy Pardubického kraje Paleta. Celkem je v obci evidováno 50 subjektů s živnostenským oprávněním. Z tohoto počtu vykazuje aktivní činnost 20 subjektů, což představuje, že 21% z celkového počtu pracujících 95 obyvatel podniká v oborech: průmysl, obchod, zemědělství, lesnictví, stavebnictví, doprava, ubytování, pohostinství, peněžnictví, pojišťovnictví, vzdělávání a ostatní činnost.

3. 2. Firmy

ZOD Zálší - velkokapacitní kravín - největší stáj pro dojnice v Pardubickém kraji s tradičním českým strakatým plemenem. Na farmě v současné době pracuje 18 zaměstnanců ve dvou směnách. Z nich 5 je z Oucmanic, ostatní jsou dováženi z okolí. Firma obhospodařuje zemědělskou půdu v katastru obce. Celkové zaměstnává 11 obyvatel.

Ekocentrum Paleta - pobytové středisko ekologické výchovy s kapacitou 45 ubytovaných.

Nabízí pobyty pro školy, od mateřských po vysoké s programem orientovaným na životní prostředí, environmentální výchovy a vzdělávání. Prostory střediska lze pronajmout za účelem jednání, školení, kurzů a seminářů. Obec využívá možnosti spolupráce, organizuje zde vzdělávání pro seniory Univerzitu třetího věku. V Ekocentru je zaměstnáno 8 pracovníků, z nichž 6 je místních.

Hruška s.r.o.- obchodní řetězec se sídlem v Martinově. Pronajímá prodejnu potravin. Finančně je podporovaný obcí. Zaměstnává 2 pracovníky ze sousední obce.

Borová Kristýna - provozuje pohostinství v pronajaté Obecní hospodě. Nezaměstnává žádného zaměstnance. Pro obec velmi významné zařízení, umožňující konání kulturních akcí, veřejných zasedání a sportovních činností.

Lamatex s.r.o. - obchodní firma z Chocně provozující sklady v Oucmanicích. Nemá zaměstnance.

Stavby DZ s.r.o. - stavební firma

Prodej vánočních stromků - Jana Motlová a Eva Olivová - OSVČ

Otto Robenek - pěstování sazenic živých plotů - OSVČ

Pneuservis Patrik Škop - autoservis - OSVČ

Zednictví a obkladačství Jan Džbánek - OSVČ

Zámečnictví Josef Čermák - OSVČ

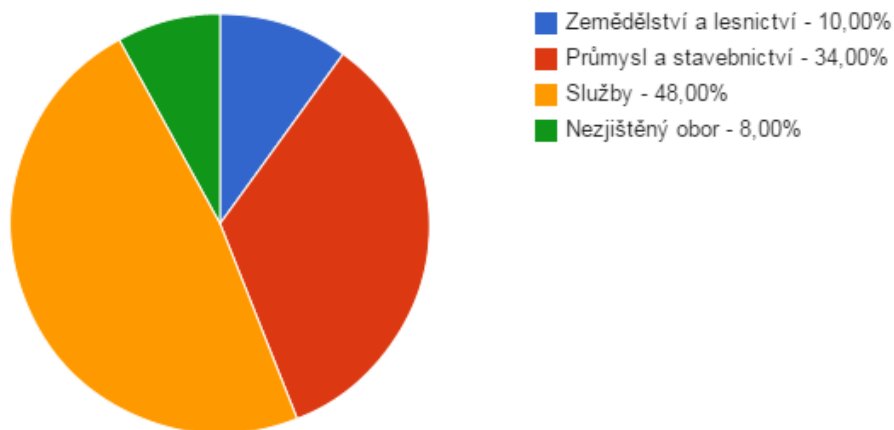
Truhlářství Jaroslav Škop - OSVČ

Kácení, ošetřování stromů - Marcel Veselý - OSVČ

Prodej a montáž zařízení dětských hřišť - Stanislav Vacek- OSVČ

Sváření, voda, plyn - Ladislav Syrový - OSVČ

Podíl podnikatelských subjektů



Zdroj: data ČSÚ

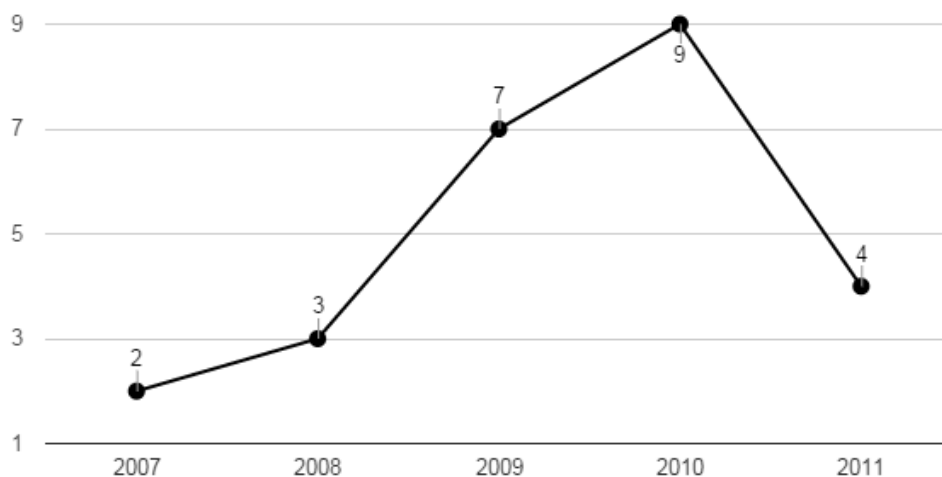
3. 3. Zaměstnanost v obci

Z celkového počtu 95 obyvatel v produktivním věku je 20 samostatně podnikajících, 11 je zaměstnáno v místě bydliště a 64 jich dojíždí za prací.

Spoluobčané dojíždí především do Brandýsa nad Orlicí (Firma C.I.E.B., která vyrábí sedadla řidičů, Rehabilitační ústav), do Chocně, Vysokého Mýta, Ústí nad Orlicí a České Třebové, která jsou dobře dostupná. Bohužel většinou v závislosti na vlastních dopravních prostředcích.

Nezaměstnanost se vyvíjí různě, jak dokladuje následující graf.

Vývoj podílu nezaměstnaných osob



Zdroj: data ČSÚ

Obec má ve schváleném územním plánu vytyčenou plochu pro průmyslovou zónu, určenou pro rozvoj drobných řemesel a podnikání. Plocha je v soukromém vlastnictví.

Závěr

- **Vzhledem k velikosti obce se jeví počet podnikajících firem a živnostníků v obci jako velmi významný.**
- **Zajištění služeb, jako je školka, základní škola, popř. sociální služby přímo v obci je do budoucna ekonomicky nereálné. Proto bude nutné rozvíjet spolupráci s obcemi, které pro Oucmanice tyto služby budou zajišťovat.**
- **Spolupráce s největšími firmami v obci se zastupitelstvem funguje a jsou pravidelně projednávány problémy a další možnosti. Otázkou je, čím by měla obec více přispívat k rozvoji samostatného podnikání?**
- **Hromadná doprava pro obyvatele dojíždějící za prací z obce prakticky neexistuje.**

4. Infrastruktura

4.1. - Vodovod byl vybudován jako skupinový vodovod obcí Jehnědí a Oucmanice. Nový vodovod byl slavnostně odevzdán veřejnosti 29.6.1930. Povolení k užívání bylo vystaveno 12. ledna 1932. Bylo

použito potrubí o světlosti 40 - 100 mm z materiálu železo nebo litina. Zdrojem vody byl pramen v místě pod Lysinou v místě nazývaném U Buku. Koncem 50. let bylo vodovodní potrubí rozšířeno k novostavbám v Lánech (k Brandýsu). V roce 1977 byla dokončena stavba nového zdroje vody pod Sudislaví s ohledem na stavbu nového velkokapacitního kravína. V rámci této stavby byl postaven vrt s hloubkou 179 m, vodojem s kapacitou 250 m³ a přivaděč v délce 1280 m (LT, DN 150). Později byl proveden nový vrt s hloubkou 240 m. V roce 1993 byla založena akciová společnost VaK Jablonné nad Orlicí. O dva roky později vložila obec Oucmanice vodovod do této akciové společnosti, stála se akcionářem, jimž je dosud. Došlo k odpojení vodojemu nad kravínem a k rekonstrukci několika úseků vodovodu. V roce 2011 obec vybudovala nový vodovod, pro 11 RD v jižní části obce, v délce 343 m z materiálu PE Robust o světlosti 90 mm. Vodovod byl vybudován včetně přípojek v délce 77 m.

Dnešní stav:

- provozovatel a majitel vodovodu - VaK Jablonné nad Orlicí a.s.
- délka vodovodu Oucmanice je 4328 m s průřezy od 32 mm do 150 mm. Materiál litina, PVC, PE a TLT DUCPUR.
- zdrojem vody je zářez na Hrádku a vrt ve Svatém Jiří. V současné době se voda mísí v poměru 2/3 z Hrádku a 1/3 ze Svatého Jiří.
- kvalita vody je v normě. informace lze získat na stránkách <http://www.vak.cz/index.php?id=4030&lang=cze>.
- kvalitu vody v roce 2014 ukazuje tabulka níže

Zásobovaná oblast: Jehnědí - Hrádek - Sudislav - Oucmanice - Džbánov u Litomyšle - Voděrady. Rok 2014

Parametr	jednotka	průměrná hodnota	limit dle Vyhl. č. 252/2004 Sb.
chlor volný	mg/l	0,13	0,05 - 0,3
pach	stupeň	0	max. 2
chuť		příjemná	příjemná
barva	mg/l Pt	< 5	max. 20
zákal	ZF(n)	0,2	max. 5
vodivost	mS/m	43,4	max. 125
reakce vody	Ph	7,865	6,5 - 9,5
CHSK - Mn	mg/l	0,48	max. 3
vápník a hořčík	mmol/l	2,27	2 - 3,5
tvrdost celková	stN	12,6	
tvedost celková	mmol/l	2,25	
amonné ionty	mg/l	0,05	max. 0,05
dusitany	mg/l	0,02	max. 0,05
dusičnany	mg/l	3,5	max. 50
železo	mg/l	0,06	max. 0,2
Escherichia coli	KTJ/100 ml	0	0
koliformní bakterie	KTJ/100 ml	0	0
kultivovatelné org. při 36 st. C	KTJ/ml	0	max. 20
kultivovatelné org. při 22 st. C	KTJ/ml	0	max. 200

vápník	mg/l	79,825	40 - 80 doporučená hodnota
hořčík	mg/l	6,785	20 - 30 doporučená hodnota
sírany	mg/l	28,4	250
chloridy	mg/l	12,1	100

Katastrální území obce Oucmanice se nachází v oblasti významného zdroje pitné vody. Od roku 2013 je cca polovina katastrálního území přikloněná k Tiché Orlici v II pásmu ochrany vod s dopadem na určitou hospodářskou činnost a stavební činnost.

Závěr:

- **Vodovod vlastní a provozuje spol. Vodovody a kanalizace Jablonné nad Orlicí.**
- **Obec je akcionářem společnosti.**
- **Zdrojem vody je vrt Svatý Jiří a zářezy na Hrádku.**
- **Kvalita vody je ve všech parametrech v normě.**
- **Délka vodovodu je 4328 m bez přípojek.**

4.2. - Kanalizace byla vybudována v akci Z v roce 1971. Rozhodnutí o povolení stavby do provozu je z 17.1.1972. Byla budována jako jednotná z betonových trub hrdlových i drážkových. Bylo položeno:

- 920 m ø 30 cm
- 190 m ø 40 cm
- 400 m ø 50 cm
- 565 m ø 60 cm
- 41 kusů revizních šachet včetně uličních vpustí
- 584 000,- Kčs rozpočtové náklady
- 230 000,- Kčs skutečné náklady
- 38 měsíců - doba výstavby

Odpadní vody z domácností byly napojeny do kanalizace přes dvoukomorové a tříkomorové septiky. Úroveň napojení v letech odpovídá stavebním předpisům a úrovni znalostí.

V dalších letech byly budovány nové úseky v návaznosti s novou výstavbou - k čp. 75 (beton), k čp. 78 (PE), k výstavbě na jižní straně (ultrarib DN 300 - 103 m, ultrarib DN 250 - 94 m) a příprava odkanalizování stavebních parcel nad čp. 34. Dále probíhali drobné opravy šachet a vpustí.

Kanalizace svádí zachycené vody dešťové a přepady ze septiků, žump a domovních čistíren místních obyvatel. Veškerá stoková síť je svedena do prostoru pod hřištěm. Jeden objekt je odveden do údolí k dubu. Do stokového systému je zaústěn přepad z místního rybníku, který je napájen melioračními svody. Stav k 1.1.2015 napojení obyvatel:

- 10 objektů napojených přes domovní čistírnu
- 9 objektů nenapojeno, z toho 1 má kořenovou čistírnu
- 199 obyvatel napojených na kanalizaci
- 19 obyvatel nenapojeno na veřejnou kanalizaci

Naměřené parametry kvality odpadních vod vypouštěných do kanalizace za rok 2014. Kvalitativní parametry se měří z odebraných vzorků na výusti kanalizace v Mládí. Množství odpadních vod se

odvozuje z vodného.

- 10 000 - litrů vypouštěných odpadních vod za rok
- 31,175 mg/l - BSK5
- 146 mg/l - CHSKcr
- 33,5 mg/l - nerozpuštěné látky

Závěr:

- **současný stav kanalizace odpovídá stáří a době výstavby.**
- **Kvalita vypouštěných odpadních vod z jednotlivých domácností neodpovídá v některých domácnostech požadavkům současných předpisů včetně kanalizačního řádu obce.**
- **Je potřeba systémového řešení do dalších let.**

4.3. - plynofikace. Západně od obce probíhá VTL plynovod DN 300-4,0, Cerekvice - Seč - Vamberk - Rychnov nad Kněžnou. V roce 2000 byl vybudován plynovod v obci zásobovaný zemním plynem. V rámci této stavby bylo vybudováno :

- VTL plynovodní přípojka do vlastní regulační stanice situované na severozápadním okraji obce, délka 418,4 m, DN 80. Kolaudace 15.12.2000.
- regulační stanice plynu - RS Q = 500 m³.
- STL plynovodní řád - PE DN 90 v délce 973,1 m. Od regulační stanice po středisko ZOD Zálší (VKK). Tlak v STL je 0,3 Mpa. Kolaudace 4.7.2001.
- STL plynovodní řád - PE DN 50 v délce 2052 m.
- STL plynovodní přípojky - PE DN 32, 52 ks. V délce 393,4 m.

Na ukončený řád u VKK se později napojila obec Sudislav nad Orlicí.

Plynofikaci hradila obec s použitím dotačního příspěvku od Státního fondu životního prostředí (1.600.000,- Kč) a s příspěvkem od Východočeské plynárenské - dnes RWE (1.369.868,- Kč). Plynofikace stála 4.498.356,- Kč.

V roce 2011 obec financovala plynofikaci nové výstavby „Jižní stráně“. Akce v hodnotě 534.496,- Kč obsahuje 215 m plynovodu a 11 přípojek. Kolaudace proběhla 12.7.2011.

- Dnes je v obci evidováno 80 přípojek na zemní plyn.
- Z toho je 43 přípojek aktivních.
- Roční spotřeba zemního plynu v obci je cca 57,7 tisíc m³.

Závěr:

- **obec je plynofikovaná a každý má možnost využívat tento zdroj energie.**
- **Rozvodná síť je nová, poskytující potenciál rozvoje.**

4.4. - elektrifikace - historie elektrifikace obce se začala psát v roce 1933, vlastní elektrifikace začala v roce 1941 a k uvedení do provozu v roce 1943. V současné době je provozovatel elektrické sítě firma ČEZ. Zásobování elektrickou energií zajišťuje rozvodný systém 35 kV vedením VN 924 napájeným z trafostanice 110/35 kV Choceň. Mimo výše uvedené VN prochází katastrem VN vedení 110 kV - V 1178 (TR Ústí nad Orlicí - TR Choceň).

Rozvodný systém v obci byl zcela rekonstruován v letech 1997 - 1998. Většina vedení je řešeno nadzemní, některé úseky byly řešeny zemí. Při výstavbě sítí v roce 2011 pro „Jižní stráň“ byla elektrická síť řešena zemí.

Normalizovaná napěťová soustava 3 + N, 50 Hz, 230/400 V je zásobena třemi trafostanicemi:

- TS 240 - u čp. 20 - zděná z roku 1941, výkon 100 kVA
- TS 241- pod střediskem ZOD - příhradová z roku 1965, výkon 250 kVA
- TS 1252 - u čp. 40 - betonová na dvou sloupech z roku 1997, výkon 250 kVA
- TS 1056 slouží pro potřebu ZOD Zálší

Současné rozmístění transformačních stanic, jakož i jejich výkonová rezerva zajistí výhledové zásobování obce elektrickou energií zcela bezproblémově na dlouhou dobu.

Závěr: - rozvodná síť po technické stránce plně vyhovuje současným odběrovým požadavkům i výhledovému nárůstu odběrů.

4.5. - veřejné osvětlení - bylo zcela rekonstruováno v roce 1998 při rekonstrukci rozvodné sítě elektrické energie. Rozvod VO zásobeného z budovy čp. 60 kopíruje rozvod elektrické energie. Od rekonstrukce bylo osvětlení doplněno o některé osvětlovací prvky (osvětlení čekárny, křížku a kapličky) a v roce 2011 bylo rozšířeno na novou zástavbu. Osvětlení v obci není řešeno jako souvislé. Osvětlení se sestává z osvětlovacích bodů:

- 25 světla Modus LV osazená výbojkama nízkotlaký sodík SOX 35 W
- 3 světla MZA 150 na sloupech vysokotlaký sodík s příkonem 150 W
- 6 x světla Philips SGS 101 na stožárech typu K5 - „Jižní stráň“ vysokotlaký sodík s příkonem 70 W. Kolaudace 31.10.2015.
- LED světlo na hasičské zbrojnici
- 3 x osvětlovací zdroje - křížek (1 x halogen 70 W) a kaplička (2 x halogen - Mostra 70 W), osvětlení zvonice
- 2 světla na sloupech u čekárny (sarové světlo EP 70 9017), vysokotlaký sodík s příkonem 70 W (SHC 70 W) a 2 x zářivka 18W/840.
- 2 x světla na tenisovém kurtu Modus LV - nízkotlaký sodík SOX 55 W (používané jen v případě potřeby)
- osvětlení vývěsek na čp. 60, 2 x trubice 18 W/840

Veřejné osvětlení má příkon cca 3 kW/hod.

Závěr:

- **Osvětlení je řešeno jako bodové. Vzhledem k efektivitě se jeví toto řešení v obci jako dostatečné.**
- **Ovládání osvětlení je potřeba směřovat k větší variabilitě a k lepšímu ovládnutí v přechodech den - tma.**
- **Osvětlovací tělesa s výbojkami SOX mají životnost ke konci a bude potřeba uvažovat o náhradě.**
- **Při rozšiřování osvětlení je potřeba vzít v úvahu úspornost a vliv na světelný smog.**

4.6. - informační síť - O2 (telekomunikační síť) - katastrem obce prochází dálkový kabel č. 303 do Brandýsa nad Orlicí. V roce 1998 byla v obci vybudována nová telekomunikační síť, která je dimenzována i pro případné rozšíření. Telefonní uzel je v Brandýse nad Orlicí. Vzdálenost od tohoto uzlu je limitem rychlosti pro některé služby poskytované O2.

Dnešní doba je ve znamení bezdrátových technologií. Pro mobilní telefony je obec pokryta signálem společností O2, Vodafone a T-mobile. Úroveň signálu v obci od těchto společností je průměrná - odpovídá členitosti terénu a úrovni zájmu těchto společností z pohledu potenciálního počtu zákazníků. V současné době vykazuje nejlepší pokrytí v naší oblasti společnost Vodafone.

Bezdrátový internet poskytuje v obci mimo mobilních operátorů několik společností, jejichž kvalita závisí na kvalitě zařízení. Superrychlý internet není v obci dostupný s ohledem na atraktivitu území. Na území obce mají své zařízení společnosti CTI SYSTEMS s.r.o., FajnCom s.r.o., a UNET.

Informovanost obyvatel z obecních zdrojů:

- obecní rozhlas - v roce 1959 byl nákladem 32000,- Kčs vybudován v obci rozhlas po drátě (každý měl doma rozhlas). V roce 1989 byl rekonstruován. V roce 1998 byl kvůli rekonstrukci rozvodů elektrické energie zrušen a v roce 1999 byl zaveden bezdrátový systém do každé domácnosti, který používáme dodnes.
- úřední deska na budově obecního úřadu
- informační desky - na zastávce a na budově obecního úřadu
- internetové stránky obce www.oucmanice.cz

Závěr:

- **Území má průměrné pokrytí informačními sítěmi, které odpovídá atraktivitě území.**
- **Obecní rozhlas je díky systému do každé domácnosti na vysoké úrovni. Je potřeba zařízení rozhlasu udržovat v dobré kvalitě a zvýšit komfort obsluhy zařízení.**
- **Obecní internetové stránky jsou na velice dobré úrovni.**
- **Lokální informační systém je potřeba udržovat na takové úrovni, aby byl aktuální, přehledný a pro obyvatelstvo lehce přístupný a atraktivní.**

4.7. - Komunikace a doprava. Území obce se nachází mimo hlavní dopravní tahy, v území obce provozována pouze silniční doprava. Obec je východně od Chocně, severně od krajské silnice II. Třídy č. 315 – Choceň – Ústí nad Orlicí (napojení ve Svatém Jiří 2,5 km) a jižně od krajské silnice II. Třídy č. 312 – Choceň – České Libchavy (napojení v Mostku 4 km). Jiho západním směrem je napojení na silnici R 35 v obci Vysoké Mýto ve vzdálenosti 12 km. Severním směrem je napojení na silnici R 11 ve vzdálenosti 22 km.

Obcí procházejí dvě krajské silnice – III/3155 (Vračovice – Svatý Jiří – Oucmanice – Brandýs nad Orlicí – Sudslava) a III/3156 (Oucmanice – Sudslav nad Orlicí – Hrádek). V okolí obou komunikací je rozložena většina zástavby obce. Komunikacím odpovídá zatřídění S 7,5/50. U těchto silnic je potřeba brát v úvahu ochranné pásmo. Intenzita dopravy na těchto silnicích nebyla sledována. Lze důvodně předpokládat, že intenzity nepřekročí 500 – 600 vozidel za 24 hodin průměrného dne v roce.

Další komunikace v obci jsou obecní s různou délkou a s různou kvalitou. Místní komunikace v intravilánu mají asfaltový nebo živičný povrch a byly budovány z původních prашných cest od roku 1966, z čehož plyne únosnost pro silniční dopravu lehčích vozidel. Nová silnice byla zbudována v roce 2011 na Jižní straně. V roce 2014 je zbudována komunikace s parkovištěm nad čp. 34. Zatřídění těchto komunikací je minimální – C2 až D1.

Komunikace v extravilánu obce slouží k obsluhování zemědělské a lesní půdy ve vlastnictví obyvatel. Tyto komunikace jsou zpevněné prашné – jediná komunikace od vodárny do Ostrov je s asfaltovým povrchem.

Pěší komunikace – v zástavbě jsou jednostranné chodníky podél krajských silnic téměř v celé jejich délce. Byly budovány v letech 1978 a 1979 v tzv. Akci Z. V posledních letech jsou některé chodníky rekonstruovány a je připravené dobudování dvou chybějících úseků. Při výstavbě sítě pro novou výstavbu na „Jižní straně“ byl kolem nové silnice zbudován jednostranný chodník. V zástavbě se nachází další pěší komunikace – tzv. Uvoz, od čp. 34 na hřiště, ke kapli a ke křížku. Mimo zástavbu se nachází pěší komunikace:

- Cesta do Brandýsa nad Orlicí Štymbarkem (část cesty mezi polnostmi je v majetku obce a část vedoucí lesem je v majetku města Brandýs nad Orlicí).
- Cesta do Brandýsa Klopoty (cesta využívá obecní pozemek, soukromé pozemky a státní pozemek). Cesta je součástí naučné stezky vybudované Ekocentrem Paleta.
- Cesta od čp. 53 do Chocně.
- Další pěší komunikace v minulosti používané jsou pro ztrátu významnosti neudrřované.

Obcí prochází dvě cyklotrasy turistického charakteru:

- Cyklotrasa č. 4049, Ústí nad Orlicí – Oucmanice. Obtížnost střední, povrch asfalt, vhodné pro všechny typy bicyklů.
- Cyklotrasa č. 4048, Letohrad – Sudslava. Obtížnost střední, povrch asfalt, vhodné pro všechny typy bicyklů.

Nejbližší železniční stanice je na trati č. 010 v Brandýse nad Orlicí (pěšky 2 km), případně Choceň. Hromadná doprava v obci je zastoupená pouze autobusovou dopravou. Je zde pouze linka 700942, která slouží hlavně k dopravě dětí do a ze školy v Brandýse nad Orlicí. Možné cesty dopravy:

- Obec II. Typu Choceň - autobusem ráno 12 km 5:53 - Choceň 6:20, autobus a vlak 7:17 - Choceň 8:41, malá četnost, pravděpodobnější je cesta pěšky do Brandýsa a pak vlakem.
- Obec III. Typu Vysoké Mýto - autobus a vlak 22 km 5:53 - 6:41, 7:17 - 8:51, autobus a autobus 12:56 - 13:48.
- Ústí nad Orlicí - autobus a vlak 12 km 5:53 - 6:42, 7:17 - 7:43, autobus bez přestupu 12:56 - 13:20.
- krajský město Pardubice - autobus a vlak 49 km 5:53 - 7:00, 7:17 - 9:19.

Závěr:

- **Komunikace vzhledem k zatížení nemají nebezpečné závady. Za drobné závady lze považovat některé šířkové dispozice, směrové napojení místní komunikace, některé výškové poměry a někde malé poloměry nárožních oblouků.**
- **Povrchy komunikací jsou málo udržované. Potřebují opravy s ohledem na stoupající dopravní zatížení.**
- **Chodníky je potřeba postupně rekonstruovat a doplnit chodníky v místech s větší intenzitou pěší dopravy a s ohledem na silniční dopravu.**
- **Komplexněji řešit údržbu komunikací v extravilánu obce.**
- **Osobní doprava bez vlastního vozidla je velice komplikovaná.**

4.8 - vodní hospodářství. Katastrálním územím obce neprotéká žádný celoročně zvodněný tok. Obec se nachází v povodí Tiché Orlice (1-02-02-062), jejíž tok tvoří v krátkém úseku hranici katastru, a v dílčím povodí Ostroveckého potoka.

tok	č. hydrolog. pořadí	Plocha povodí v km ²	správce
Ostrovecký potok	1 - 02 - 02 - 062	13,52	SMS

Ostrovecký potok se vlévá do Tiché Orlice cca v km 31,5. V tomto úseku Tiché Orlice se nachází přírodní rezervace „Peliny“ a původní koridor průplavního propojení DOL.

Zemědělsky využívané pozemky jsou z cca 50 % zmeliorované. Meliorační svodnice napájí i místní rybník. Odpad z tohoto rybníku je zatrubněn až pod obec k lesu, kde pokračuje vodotečí do bezejmenného potoku pp. č. 914. V katastru je dále částečně zatrubněná vodoteč začínající pod střediskem ZOD Zálší a otevřená vodoteč v údolí severně od obce.

Katstr obce a stavební objekty v obci leží v oblasti s malým rizikem ohrožení povodní. Přesto nelze toto nebezpečí podceňovat, protože některé objekty v údolí zástavby a některé pozemky v katastru jsou ohroženy bleskovou povodní v případě velmi vydatného deště na svodných pozemcích. Toto ohrožení platí i v případě rychlého tání sněhu.

Odvádění povrchové vody z území - v současné době zákonné předpisy a společenské vnímání vedou k zpomalování odtoku vody z území. Zasakování a využívání dešťové vody ze střech k zalívání a technickým účelům.

Současný rybník v obci byl zbudován v roce 1913. Slouží jako krajínovotvorný prvek v obci, jako

požární nádrž, jako rekreační vodní plocha k chytání ryb a jako významný prvek ve vodní bilanci území.

Závěr:

- **obcí neprotéká žádný vodní tok. V obci je jeden rybník, který je v majetku obce.**
- **Obec leží v lokalitě s malým rizikem povodní. Některé pozemky a cca dvě nemovitosti jsou ohroženy tzv. rychlou vodou.**
- **Stavební činnost při odvádění povrchové vody je potřeba provádět s důrazem na zadržování vody v území.**
- **Rybník je významným prvkem v obci.**

5. Vybavenost obce

5.1. - Bydlení

Domovní a bytový fond

Obytná zástavba v Oucmanicích je nízkopodlažní (1-2 podlaží). Je tvořená původními zemědělskými usedlostmi s hospodářským zázemím a novějšími rodinnými domky. Převážná část domů je zděná, v poslední době přibývají dřevostavby.

Počet domů celkem	84	
Trvale obydlené domy	64	76,2%
Nebytové prostory	6	7,1%
Neobydlené domy	9	10,7%
Sloužící k rekreaci	5	6,0%
Počet bytů celkem	97	
Trvale obydlené byty	85	87,6%
Neobydlené byty	12	12,4%

V roce 2011 byla realizována výstavba inženýrských sítí pro 11 rodinných domů na tzv. „Jižní stráni“. Všechny pozemky jsou prodané, k dnešnímu dni stojí a je obydleno 5 domů. Včetně těchto domů bylo v posledních 10 ti letech postaveno 9 rodinných domů. K dnešnímu dni jsou rozestavěny další tři domy.

5.2. - rozvojové plochy pro bydlení

Obec Oucmanice podporuje individuální bytovou výstavbu. Územní plán vymezuje v rámci obce čtyři nové rozvojové plochy pro individuální bydlení, které jsou s ohledem na stávající poměrně kompaktní charakter zástavby situovány na okrajích obce. Jsou navrženy i lokality o celkové kapacitě 8rodinných domů.

Výhledově se uvažuje o další lokalitě na západním okraji obce.

Po výstavbě lokality pro 11 RD jsou v současné době k dispozici cca 4 parcely v soukromém vlastnictví.

5.3. - školství a vzdělávání

V současné době není v obci mateřská škola ani základní škola. Vzhledem k počtu obyvatel a nízkého počtu dětí v obci se v dohledné době vznik takového zařízení nepředpokládá.

Mateřské školy navštěvují děti z Oucmanic v Brandýse nad Orlicí a v Jehnědí, popř. v Chocni nebo Vysokém Mýtě.

Školní docházka se spádově realizuje v Brandýse nad Orlicí. Další možností je malotřídní škola v Jehnědí (pouze 1. Stupeň).

5.4. - občanská vybavenost

Vzhledem k velikosti obce jsou zde zajištěny základní služby občanské vybavenosti - prodejna smíšeného zboží, hospoda se sálem a knihovna s přístupem na internet. Občané za službami dojíždí do okolních měst. Do 15 kilometrů se nachází tři větší města - Choceň, Vysoké Mýto a Ústí nad Orlicí. Do 20 km další dvě - Litomyšl a Česká Třebová. Dobře dostupná jsou i 50 km vzdálená dvě krajská města - Pardubice a Hradec Králové.

5.5. - zdravotnictví

Za zdravotní péčí dojíždějí občané nejčastěji do zařízení v Brandýse nad Orlicí, Chocni a Ústí nad Orlicí. Pořadí reflektuje dostupnost sídel veřejnou hromadnou dopravou. Obci se zatím daří zajistit dostupnost alespoň v minimálním rozsahu.

V Brandýse nad Orlicí je praktický lékař, dětský lékař a stomatolog. V Chocni je dostupná síť základních zdravotních služeb, stejně tak v Ústí nad Orlicí, kde se navíc nachází krajská nemocnice a pohotovost.

Stanoviště rychlé záchranné služby se nachází v Ústí nad Orlicí. Dojezdová vzdálenost rychlé záchranné služby splňuje legislativně stanovenou maximální dobu dojezdu.

5.6. - sociální péče

Sociální péči ve velmi širokém rozsahu zajišťuje Oblastní Charita Ústí nad Orlicí, jejíž pracovníci zajišťují v rámci charitativní ošetrovatelské péče nebo domácí hospicové péče dojíždí do obce. Služby charity jsou široké a zahrnují například občanskou poradnu, osobní asistenci, nízkoprahové centrum pro děti a mládež, sociálně aktivizační služby pro rodiny a další. Pobytová zařízení vedle charity v Ústí nad Orlicí se nacházejí v Brandýse nad Orlicí, Chocni, Vysokém Mýtě, ve Sloupnici.

5.7. - spolková činnost, kultura a sport

Spolková činnost

V obci působí v současné době šest spolků. Největším spolkem (a jediným spolkem v právním slova smyslu) je Sbor dobrovolných hasičů. Ostatní spolky jsou neformálním uskupením občanů, jejichž činnost obec podporuje. Jedná se o Klub seniorů, Dámský klub, Oucmanská mládež, Sdružení přátel kapličky a Spolek lidových tradic. Od roku 2007 působí na území obce Ekocentrum PALETA, které zde provozuje Pobytové centrum ekologické výchovy. Všechna tato uskupení samostatně nebo ve spolupráci s obcí uspořádala v roce 2014 celkem 35 akcí pro veřejnost. Vedle toho probíhá ve spolupráci obce a seniorského klubu v prostorách Ekocentra PALETA již třetím rokem Univerzita třetího věku, již navštěvuje 20 studentů.

Kultura

Kulturní akce velkého rozsahu se pořádají na sále v obecní hospodě, při dobrém počasí na hřišti. Pro akce menšího rozsahu je možno využívat zasedací místnost na obecním úřadě či klubovou místnost na hasičské zbrojnici. V neposlední řadě je se akce pořádají v budově Ekocentra PALETA, kde jsou 4 různě velké přednáškové místnosti.

Pro občany je k dispozici jednou týdně obecní knihovna, která sídlí v prostorách obecního úřadu a je možno využívat přístup na internet.

Nejvýznamnější kulturně společenskými akcemi jsou jednou za deset let srazy rodáků, jednou za 5 let oslavy založení SDH a každoročně Den řemesel. Těchto akcí se účastní několik stovek místních i přespolních návštěvníků.

Na zařazení mezi nejvýznamnější akce aspiruje Masopustní průvod, který v letošním roce navázal na přerušenu tradici a jehož se účastnilo cca 200 lidí.

Mezi další tradiční akce patří:

- Hasičský ples
- Babský bál
- Pálení čarodejnic
- Živé - člověče, nezlob se
- Svatováclavské výlety
- Posvícení
- Vánoční koncerty
- Koncerty Alfréda Strejčka
- Rozsvícení vánočního stromu

Obec má vzhledem ke své velikosti velmi dobré zázemí pro pořádání akcí. Zlepšit by se dalo technické vybavení prostor. Zvláštní pozornost by si v tomto zasloužil sál v obecní hospodě, kde při některých akcích chybí kvalitní ozvučení a možnost promítání.

Sport

Prostory pro sport se nacházejí v centrální části obce. Jedná se o asfaltové hřiště (volejbal, nohejbal, tenis). Pod ním se nachází nově vybudované dětské hřiště, na které navazují prostory pro požární sport.

Jedinou organizovanou sportovní činností je požární sport, který zaštiťuje SDH. Nejaktivnější v tomto směru jsou mladí hasiči, kteří se pravidelně scházejí jednou týdně.

Prostory a stav je v současné době dostatečný, byť asfaltové hřiště a jeho oplocení by si zasloužilo v blízké budoucnosti rekonstrukci. Dětské hřiště stavem a vybaveností rovněž postačuje, je zde ale prostor pro další prvky, zvláště pro starší děti.

Závěr:

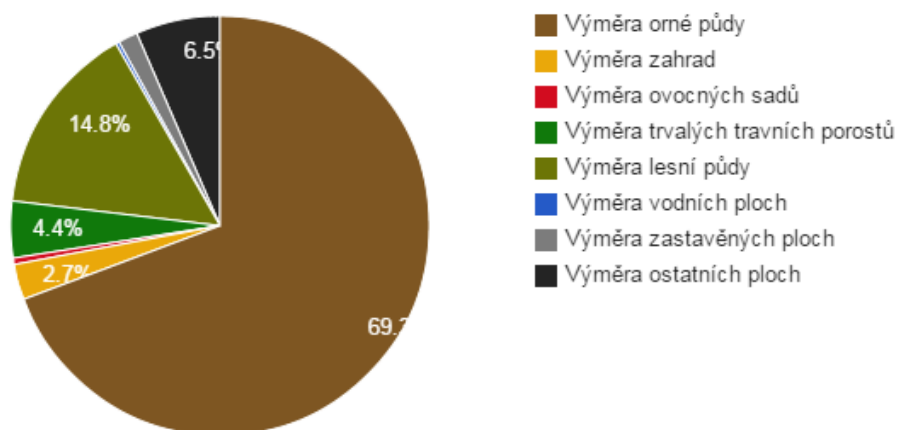
- **Obec vybuďovala zasíťování pro 11 RD.**
- **V obci je několik parcel pro vybudování RD v soukromém vlastnictví.**
- **Jedna lokalita pro potřeby podnikatelů v soukromém vlastnictví.**
- **V obci se nenachází školka, škola, zdravotnické zařízení a ani žádný objekt sociální péče.**
- **V majetku obce je prodejna a hospoda, které jsou důležitým prvkem občanské vybavenosti.**
- **V obci je bohatá kulturní činnost díky aktivitě několika spolků.**
- **Děti se sdružují v jediném sportovním oddílu, provozujícím hasičský sport.**
- **V obci se mimo občasného hraní stolního tenisu neprovozuje pro veřejnost žádný sport.**

6. Životní prostředí

6.1. - půdní fond na katastru obce a jeho členění, kvalita půd, míra ohrožení erozí.

Obec Oucmanice leží v severozápadní části okresu Ústí nad Orlicí. Z geomorfologického hlediska se nachází na hranicích Kozlovského hřbetu a Choceňské tabule.

Struktura využití půdy



Zdroj: data ČSÚ

Obec leží v průměrné nadmořské výšce 380 metrů. Celková katastrální plocha obce je 365.25 ha, z toho je 253,1 ha (70%) orná půda, 54,1 ha lesy (14,8 %), 9,98 ha zahrady, 5,5 ha zastavěná plocha a nádvoří a zbytek 42,5 ha tvoří travnatý porosty, vodní toky a ostatní plochy. Obec vytvořila systém údržby zeleně, který zahrnuje pravidelné sekání trávy na všech obecních pozemcích, výsadbu nových okrasných dřevin v prostoru hřiště a u křížku a sezonní ošetření stromů podél silnice od Sudislavi na Brandýs n. Orlicí a zdravotní ošetření dominantních lip u kapličky a čp 22.

Kvalita zemědělské půdy je charakterizována bonitovanými půdně ekologickými jednotkami (BPEJ) které vyžadují vysoký stupeň ochrany první a druhé třídy. V obci se hodnota BPEJ pohybuje kolem hodnoty 51110 (význam v tabulce níže) a průměrná hodnota pozemku pro rok 2015 je 12,61,- Kč.

Klimatický region	mírně teplý, mírně vlhký
Průměrné roční teploty (°C)	7 - 8
Roční úhrn srážek (mm)	550-700
Půdní jednotka	Hnědozemě modální včetně slabě oglejených na sprašových a soliflukčních hlínách (prachovicích), středně těžké s těžší spodinou, bez skeletu, s příznivými vlhkostními poměry
Svažitost a expozice	mírný sklon se všesměrnou expozicí
Skeletovitost a hloubka	bezskeletovitá, hloubka - hluboká

Míra ohrožení erozí je dána svažitostí terénu, druhem vegetace a četností srážek v daném území a následným vodním režimem. Průměrný úhrn ročních srážek je 680mm. Na obdělávaných pozemcích probíhá intenzivní zemědělská výroba.

6.2. - kvalita ovzduší. Území obce se nachází na náhorní plošině ze severu ohraničené údolím Tiché Orlice, s mírným sklonem směrem k severozápadu. Za rozvodím (ke Svatému Jiří) se sklonem k jihozápadu. Území není příliš zalesněno mimo nejvyšších partií a údolnic vodních toků je intenzivně zemědělsky využíváno. Převýšení okolního terénu není výrazné, pouze východním směrem na Sudislav nad Orlicí (440m.n.m.) a směrem na Jehnědí (479 m.n.m.) Provětrávání celého území obce je převážně ze západu a severozápadu. Ve výše položených částech obce má významný podíl i východní proudění. V zimních měsících ale převládá směr západní.

Průměrná relativní vlhkost vzduchu je 76% a průměrná teplota je 8,2⁰C

Území obce Oucmanice se nachází v územní aglomeraci Vysoké Mýto - Choceň - Ústí nad Orlicí - Česká Třebová. Celková úroveň znečištění ovzduší je ovlivňována koncentrací výrobních aktivit v těchto velkých městech. Samotná obec zatěžuje znečištění ovzduší vlastními malými zdroji - kotelnami na fosilní paliva, dřevo a plyn.

Území se nenachází v centru spadu emisí východočeských elektráren a celková úroveň znečištění ovzduší se pohybuje v parametru roční hodnoty SO₂ 28 - 32 ug/m³. Problematickým zdrojem znečištění ovzduší je velkokapacitní farma na ustájení skotu v jihovýchodní části obce. Při nevhodných klimatických podmínkách sedá pach z chovu dojníc do údolnice na jižním okraji obce.

6.3. - kvalita vody z lokálních zdrojů. Obec má vybudován systém zásobování pitnou vodou skupinovým vodovodem Oucmanice - Sudislav - Jehnědí jehož provozovatelem je firma VaK Jablonné nad Orlicí závod Ústí nad Orlicí. Kvalita vody je pravidelně sledována provozovatelem a je na dobré úrovni. Jiné zdroje vody v katastrálním území - vrt na Středisku ekologické výchovy Paleta.

Obcí prochází ochranné pásmo II. stupně pro vodárenský vrt CH1 Choceň provozovaný též firmou VaK Jablonné nad Orlicí a.s.

6.4. - míra ohrožení hlukem je dána frekvencí dopravy v obci, kde je silnice 3. třídy s nízkým provozem. Zde dochází ke zvýšení hluku pouze v sezonní činnosti zemědělského družstva (sklizeň),

Dalším zdrojem je používání sekaček, vyžínačů a výrobních zařízení (brusky, motorové pily, kotoučové pily atd.), doba jejich používání je omezená vyhláškou obce č.2/2011 o ochraně nočního klidu a regulaci hlučných činností.

6.5. - chráněná území na katastru obce. Do katastru Oucmanice v severozápadní části zasahuje Přírodní park Orlice, jenž byl vyhlášen v roce 1996 k ochraně nivy řeky Orlice a jejích přítoků. Zřízení přírodního parku vytvořilo první krok k revitalizaci v mnohém ještě zachovalé krajiny. Orlice je jednou z posledních větších českých řek, která dosud teče převážně přirozeně meandrujícím korytem. Zachovala se zde mnohá rostlinná a živočišná společenstva vázaná na vodní a mokřadní stanoviště.

K ochraně nivy řeky Tichá Orlice byla nařízením vlády č. 208/2012 Sb. a 318/2013 Sb. vyhlášena evropsky významná lokalita „Brandýs“ lesy svazu Tilio-Acerion na svazích, sutích a roklích: chasmofytická vegetace vápnitých skalnatých svahů: bučiny asociace Asperulo-Fagetum. Kód lokality CZO 530501, rozloha 179,5 ha. Tato lokalita zasahuje na severo-západě do lesů v KÚ Oucmanice.

Dále do území zasahuje Regionální biocentrum 467 Tichá Orlice u Pelin (VO, LO, BU, SU, plocha 82ha).

CHOPAV Východočeská křída - Chráněná oblast přirozené akumulace vod. Plocha oblasti je 2694 km². V této oblasti se nachází celý katastr obce Oucmanice.

Závěr:

- **Katastr obce má rozlohu 365,25 ha. převažuje kvalitní orná půda. Držba půdy a lesů je v soukromém vlastnictví.**
- **Orná půda je obdělávána Zemědělsko obchodním družstvem Zálší.**
- **Ovzduší obce je díky poloze obce málo zatížené průmyslovými zdroji znečištění a spadem z elektráren.**
- **Hlavním zdrojem znečištění ovzduší jsou lokální topidla a chov dojnic.**
- **Hlavním zdrojem hluku je provoz na pozemních komunikacích a sezónní obdělávání půdy.**
- **Významným zdrojem hluku je i provoz mechanismů k údržbě pozemků (zahrady a prostranství)**
- **Obcí prochází několik chráněných území. Největším je CHOPAV Východočeská křída - oblast přirozené akumulace vod.**

7. Správa obce

7.1. - Obecní úřad a kompetence obce

Obec Oucmanice je samosprávným subjektem se základní působností.

Správu obce zajišťuje Obecní úřad. Činnost úřadu je vykonávána pouze pro území obce. Obecní zastupitelstvo je sedmičlenné.

Obec zastupuje neuvolněný starosta. V aktuálním volebním období je to pan Josef Pavlíček. Dále jsou jmenováni dva místostarostové a čtyři členové zastupitelstva. Obec má ustanoveny tři výbory a to kontrolní, finanční a výbor pro kulturu, sport a sociální záležitosti.

Obecní úřad sídlí v centru obce v samostatné budově, jejíž součástí je i prodejna potravin.

Obec nemá stálého zaměstnance, ale zaměstnává na dohodu o provedení práce účetní a některé občany obce na úklid, péči o zeleň, provozování knihovny apod.

7.2. - Hospodaření obce

Obec Oucmanice se snaží hospodařit s vyrovnanou rozpočtovou bilancí nebo s mírným přebytkem. Pokud byl schválen deficitní rozpočet v případech velkých investičních akcí byl vždy kryt přebytkem z minulých let. Obec nemá v současné době úvěr. Účetnictví obce je zpracováváno s péčí řádného hospodáře a podléhá jak kontrole ze strany kontrolního výboru zastupitelstva obce, tak kontrolním mechanismům finanční správy a krajského úřadu. Poslední účetní audit absolvovala obec v únoru 2015 s výsledkem bez výhrad.

V obecním majetku jsou tyto nemovitosti:

budova Obecního úřadu čp. 60

prodejna potravin čp. 59, kterou má pronajatou firma Hruška.

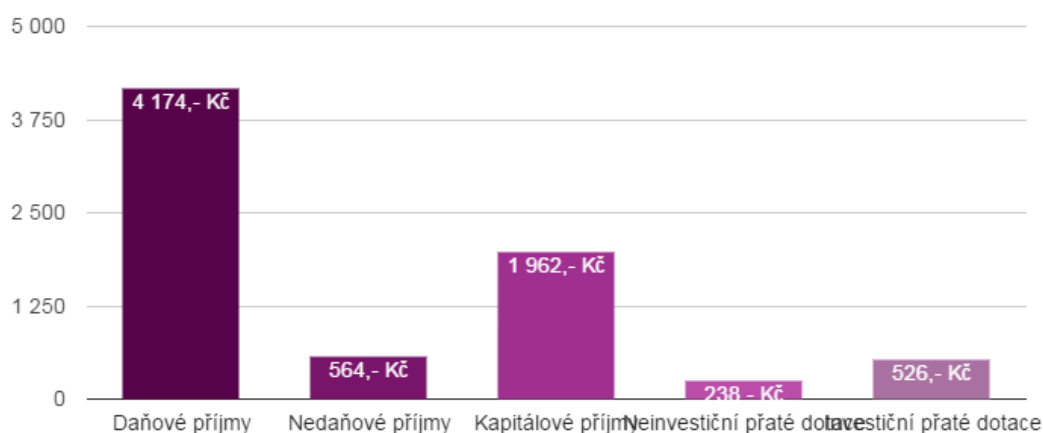
budova Obecní hospody čp. 34

budova Hasičské zbrojnice čp. 46

budova Kaple

pozemky v majetku obce (les, orná půda, TTP, komunikace...)

Graf 8 - průměr za posledních 5 let



Zdroj: data ČSÚ

7.3. - Bezpečnost

Obec Oucmanice neprovozuje obecní policii. Zajištění veřejného pořádku a ochrany majetku

obyvatel provádí v rámci výkonu své služby služebna Policie ČR v Chocni a pro naši oblast je ustanoven okrskář, kterého vykonává v současné době prap. Jiří Šmejdiř DiS. Spojení na služebnu policie tel. 465 471 531 mob.601 590 528 a [e-mail.u.o.p.chocen@pcr.cz](mailto:u.o.p.chocen@pcr.cz).

Obec nemá k dispozici přehled o činech spáchaných na území obce Oucmanice. Na základě veřejnoprávní smlouvy jsou přestupky řešeny MÚ Choceň.

Bezpečnost obce v oblasti ochrany obyvatel zajišťuje Sbor dobrovolných hasičů, působící v

obci, dále Hasičský záchranný sbor a další složky Integrovaného záchranného systému. Výjezd požárních jednotek je organizován dle poplachového plánu Pardubického kraje v pořadí Vysoké Mýto s časovou dostupností cca 20 min, a dále dle potřeby Choceň, Ústí nad Orlicí a obecní zásahová jednotka.

Obec je vybavena místním bezdrátovým rozhlasem, který je možné využít pro rychlé předávání informací obyvatelům obce v případě živelné katastrofy či jiného krizového stavu.

7.4. - Vnější vztahy a vazby

Obec je členem mikroregionu Vysokomýtsko, který sdružuje 28 obcí a MAS (místní akční skupina) Nad Orlicí, tato organizace působí na území 58 obcí o rozloze 463 km². Skupina se zabývá finanční podporou rozvoje obcí, ale také sdružuje podnikatele, organizace, spolky a jednotlivce. V obou organizacích má obec své zástupce. Dále je obec členem Svazu měst a obcí ČR.

Partnerské vztahy s obcemi v zahraničí obec neudržuje. Před několika lety byla navázána spolupráce s obcí Ocmanice, která leží nedaleko Náměště nad Oslavou v kraji Vysočina.

Závěr:

- **Obec má stabilizované a fungující zastupitelstvo.**
- **Obec nemá žádný úvěr ani další dluhy, obecní majetek je řádně spravován.**
- **Kriminalita v obci je prakticky nulová.**
- **Obec je aktivně zapojena v regionálních a státních organizacích a sdruženích.**
- **Významný potenciál pro rozvoj podnikání i obce slibuje členství v Místní akční skupině (MAS) Nad Orlicí.**

A.2 Východiska pro návrhovou část

Analýza dotazníků

1. Dne 10. 04. 2015 paní Iva Michalcová doručila do každé domácnosti vypracovanou charakteristiku obce a dotazníky pro obyvatele. Dotazník je určen pro obyvatele starší 15 let s návratem do 30. 04. 2015. Kopie dotazníku je přílohou. V dubnu byl doručen i dotazník spolkům v obci a podnikatelům v obci. V květnu pan Pavlíček a pan Míkovec provedl převedení dat z doručených dotazníků určených pro obyvatele do tabulek a do grafů.

V obci je k trvalému pobytu hlášeno 178 osob starších 15 let.

Vyplněný dotazník odevzdalo 58 respondentů, což je 32 % oslovených obyvatel.

Ankety se aktivně účastnilo 29 mužů a 29 žen,

- 8 obyvatel ve věku 15 - 29 let
- 21 obyvatel ve věku 30 - 49 let
- 18 obyvatel ve věku 50 - 64 let
- 11 obyvatel ve věku 65 a více let
- 25 obyvatel žijících v obci od narození

Na otázku jak se vám v obci žije? 62 % spíše dobře

36 % velmi dobře

2 % střed

Co se vám na naší obci nejvíce líbí? 70 % klidný život

53 % vzhled obce

48 % blízkost přírody

Co se vám na naší obci nelíbí? 50 % nevyhovující veřejná doprava

41 % nezájem lidí o obec

29 % nedostatek pracovních příležitostí

V tabulce známkování jednotlivých oblastí známkou od 1 do 5 (pětka - nedostatečná) nejhorší průměrnou známkou 3,5 obdržela veřejná doprava a nejlepší známkou 1,5 obdržela oblast péče obce o své prostředí. Tabulka v příloze.

Mezilidské vztahy v obci považujete za 67 % docela dobré

15 % ne moc dobré

8 % nedovedu posoudit

5 % velmi dobré

5 % špatné

Obyvatelé mají dostatek příležitostí ke vzájemným společenským kontaktům?

56 % spíše ano

32 % rozhodně ano

Sledujete info o dění v obci na web stránkách?

53 % občas 1x za měsíc

20 % pravidelně 1x za týden

15 % vůbec

12 % nemám internet

Jste ochoten udělat něco pro rozvoj obce?

46 % spíše ano

31 % rozhodně ano

Jak by se měla obec dál rozvíjet?

43 % postupně rozrůst na 250 obyvatel

34 % měla by zůstat stejně velká

19 % využít celou kapacitu ploch pro
výstavbu domů

Kam by měla obec přednostně investovat?

41 % rekonstrukce místních komunikací

39 % častější spoje veřejné dopravy

37 % podpora kultury

34 % péče o veřejnou zeleň a prostředí

29 % podpora bytové výstavby, infrastruktura
a komunikace

V oblasti jiných námětů se ojediněle objevily varianty.

Víc investovat do provozu hospody

Vybudovat čističku odpadních vod

Vybudovat hlukovou bariéru vůči VKK

Nebudovat satelity s RD

Podporovat černá řemesla

Hlídaní dětí

Chybí MŠ

Zlepšit veřejnou dopravu

Stanoviště lékaře 1 x týdně

Omezit toulání psů a úklid exkrementů

Omezit hluk a pach z VKK

Pískoviště pro děti

Zřídít kroužek pro děti

Obecní poplatky umožnit ban. převodem

2. Dotazník pro podnikatele. Byl doručen několika podnikatelům v obci a doručené odpovědi převedla do tabulek Milena Čermáková. Podnikatelé odpovídali na otázky rozvoje podnikání. V oblasti spolupráce s obcí zmínili náměty:

Větší prezentace živnostníků v rámci obce

Vyčlenění průmyslové zóny

Vzájemná spolupráce

Využití služeb

3. Dotazník pro spolky. Odpovědi převedla do tabulek Milena Čermáková. V naší obci se jedná o zájmové sdružení obyvatel, kdy některá sdružení jsou spolky dle zákona (SDH Oucmanice a Mladý hasiči). Pro naše zjednodušení všem uskupením říkáme spolky. V obci v současné době hovoříme o sedmi spolcích - Sdružení hasičů Čech Moravy a Slezska, Mladý hasiči při Sdružení hasičů, Mládež, Seniorský klub, Dámský klub, Spolek lidových tradic a Spolek přátel kapličky. Největším spolkem je Sdružení hasičů, který má nejdelší tradici a členskou základnu čítající 61 členů.

Z průzkumu vyplývá, že ve spolcích je evidováno 140 členů s tím, že část občanů je evidováno ve více spolcích. Výstupy z dotazníků jsou v příloze.

Na den 23. 09. 2015 bylo svoláno veřejné projednávání s cílem získat nové náměty pro návrhovou část programu. Veřejného projednání se zúčastnilo 21 obyvatel. Účastníci se rozdělili do pěti skupin a každá ve dvou blocích vytvářela aktivity dle předem určených oblastí. Poté probíhala diskuze k vytvořeným aktivitám. Řešené okruhy včetně vytvořených aktivit jsou uvedeny níže.

K/9 péče o životní prostředí.

- údržba zeleně v intravilánu obce.
- Plánování a výsadba solitérní zeleně v extravilánu obce.
- Systematicky pracovat na zlepšování životního prostředí v kú obce.
- Zajištění potřebného technického zabezpečení na údržbu zeleně

Kde by jste zlepšily zeleň - jak a proč?

- výsadba keřů na cestu na Hrádníky - dalo by se v rámci pozemkových úprav - zpevněná cesta + alej + lavičky
- barevné keře a remízky po katastru obce
- výsadba stromů okolo strouhy od kravína
- pokračovat v javorové aleji v obci směrem k Sudislavi
- cyklostezka a cesta pro pěší na Hrádníky - nevyjasněné majetkové poměry a využívání cesty technikou ZOD Zálší
- nový traktůrek na mulčování a sbírání trávy i na zimní údržbu
- okružní naučná stezka s informačními tabulemi
- rekreace návštěvníků Palety i všech návštěvníků obce

- dokončit výsadbu na břehu pod Houdkovými - spolupráce s Olivovými

K/13 významný počet firem a podnikatelů na počet obyvatel obce.

Co by se mělo zlepšit ve vztahu k podnikatelskému prostředí?

- obecní průmyslová zóna - parcely pro podnikání - pozemky jsou v soukromém vlastnictví
- případně lokalita mezi kravínem a obcí
- podpora při vyřizování záležitostí formou navedení na dotčené úřady

K/20 sportovní areál.

Jak by se měl areál vyvíjet?

- kompletní renovace včetně WC
- oprava boudy - technická podpora pro sportovní i společenské akce a uskladnění sportovního nářadí - síť

- upravit hřiště pro minikopanou – srovnat pozemek a zakoupit brány
- případně vybudovat multifunkční hřiště
- „sportovní trenér“ finanční příspěvek od obce, podpořit setkávání dětí a mládeže

K/22 obec se nachází na území, nebo v blízkosti několika přírodních chráněných oblastí.

- vybudování naučného okruhu.
- Udržení stávajících polních cest
- vzniká evropsky významná lokalita „ Brandýské suťové stráně“
- mohla by být naučná stezka s tabulemi zafinancovanými z rozvojových projektů – obec podpoří vytvoření, pokud se o ni budou starat spolky

Měla by obec využít okolní přírody k vybudování relaxační zóny? Jak?

Z/3 kvalita komunikací - v majetku kraje a v majetku obce.

- spolupracovat s krajem, aby docházelo k řádné údržbě komunikací v majetku kraje – jedná se o páteřní komunikaci vedoucí na Brandýs nad Orlicí, Svatý Jiří a Sudislav na Orlicí
- zhoršuje se stav komunikace v obci od rybníka směrem na Sudislav nad Orlicí
- propustek pod rybníkem v majetku kraje neodpovídá propustnosti vody v případě přívalové vody z povodí nad rybníkem
- narovnat majetkově krajské komunikace – stav v KN neodpovídá skutečnosti
- komunikace v obci udržovat a postupně zlepšovat
- dokončit chodník směrem k Brandýsu nad Orlicí
- postupně rekonstruovat stávající chodníky ze 70-let minulého století
- postupně rekonstruovat stávající komunikace s asfaltovým povrchem, zlepšení odvodňovacích systému komunikace
- zpevnění krajnic, údržba zelených pásů kolem komunikací
- vybavení obce technikou pro zlepšení údržby obecních komunikací – zimní a letní údržba
- rekonstrukce úvozové cesty u č.p. 5
- zajistit dobrou technickou úroveň polních a lesních cest v majetku obce
- prostřednictvím pozemkových úprav zajistit soulad skutečnosti s KN
- zajistit zlepšení technického stavu polních cest bezprostředně navazujících na intravilán obce
- zajistit vzniku pasportu komunikací a zajištění jeho aktualizování

Je potřeba zlepšit dopravní řešení komunikací? (dopravní značení, parkování, šířka komunikací aj.)

- radary na vjezdu do obce?
- oprava páteřní komunikace Sudislav, Brandýs, Svaté Jiří
- osvětlení křižovatky u rybníka
- chodník k Brandýsu
- přechod pro chodce - čekárna, hospoda, obecní úřad
- bezpečnostní prvky pro občany
- místní komunikace č.p.25 (Čermákovi)- Krškovi - Markovi - osadit značkami kvůli přednosti v jízdě
- zpřehlednit křižovatku u Krátkých ve směru od Sudislavy - thúje u Krátkých, ořech u Bauchelových

Z/6 v obci není organizovaný žádný sport s výjimkou hasičského sportu.

- zajišťovat dobrou údržbu dětského hřiště a tenisového kurtu
- v případě zájmu podpořit vznik malého fotbalového hřiště
- pokusit se zajistit vedoucího sportovního oddílu. Vytvořit zázemí
- podporovat finančně a materiálně oddíl mladých hasičů

Jak zlepšit volnočasové aktivity dětí v obci?

- seznámit děti spolu, využít Paletu
- v zimě využít sál hospody pro ping-ping

Z/9 malý zájem o rodiny s malými dětmi.

- postupně zlepšovat vybavenost pro rodiny s malými dětmi
- rozvoj dětského hřiště
- umožnit setkávání rodičů malých dětí

Co zlepšit pro rodiny s malými dětmi?

- nájezdy na chodníky pro kočárky

- údržba chodníků v zimě

Z/12 malý zájem o potřeby důchodců.

- osvěta řešení potřeb důchodců. Kam se obrátit v rámci sociálního programu kraje
- podporovat sdružování důchodců

Kde vidíte nedostatky v zájmu o důchodce?

- podmínky pro vycházky
- udržování naučné stezky
- cvičební stroje na hřišti pro dospělé - „tělocvična v přírodě“
- pomoc při vyhledávání dostupných sociálních služeb

Z/8 veřejná doprava pouze autobusem ve velice malém rozhovoru.

- prověřit možnost navýšení spojů autobusem. Těžko reálné
- zajistit soukromého dopravce s mikrobusem
- vlastní doprava vozidlem pro 9 osob

Jak vyřešit základní dopravu zájmových skupin?

- spolujízda vlastními dopravními prostředky
- „obecní taxikář“ - náklady rozdělit mezi obec a pasažéry
- děti do MŠ a ZŠ, důchodci k lékaři
- „plácek“ nahoře proti Frňkovým vysypat štěrkem

Jaký další klady a zápory by jste řešily?

Kanalizace

- biologické rybníčky - předčištění v domácnostech

Pozemkové úpravy

- suchý poldr na Březině
- výsadba po okolí obce- vytipovat lokality na výsadbu
- pokusit se o vytvoření přístupu na parcely po bývalých kurnících

Vodojem a okolí

- opravit vodojem
- jednat o přesunu skládky zeminy

Zlepšit komunikaci se ZOD Zálší při řešení problémů

SWOT analýza

Silné stránky

- **100% zásobení pitnou vodou**
Vodovod je v majetku Vodovody a kanalizace Jablonné nad Orlicí.
- **Rozvodná síť elektrické energie po rekonstrukci z roku 1998.**
- **plynofikace obce zemním plynem**
- **Stabilizovaná obecní zastupitelstva**
- **Jednotná kanalizace obce v majetku obce**
- **Malé riziko povodní**
- **Obec má vlastní objekt prodejny smíšeného zboží.**
V současné době má zajištěny kvalitní služby prodeje firmou Hruška.
- **Obec má vlastní objekt kulturního zařízení.**
V současné době je pronajatý na hostinské služby paní Padrtkové.
- **Péče o životní prostředí**
- **Podpora výstavby RD na podporu rozvoje obyvatelstva**
- **Malá intenzita dopravy**
- **Bohatá kulturní činnost, spolková činnost**
- **Významný počet firem a podnikatelů na počet obyvatel**
- **Dobrá komunikace s firmami a**

Slabé stránky

- **Odpadní vody**
Kvalita vypouštěných odpadních vod z jednotlivých domácností neodpovídá v některých domácnostech požadavkům současných předpisů včetně kanalizačního řádu.
- **Zdroje znečištění ovzduší**
Hlavním zdrojem znečištění ovzduší jsou lokální topidla a provoz chovu dojníc na farmě v majetku ZOD Zálší
- **Kvalita komunikací v majetku kraje a v majetku obce**
- **Vodovod a kanalizace odpovídá stáří a době výstavby**
- **Největším zdrojem hluku.**
Hlavním zdrojem hluku je provoz motorových vozidel a mechanismů potřebných k provozu RD
- **Není organizovaný sport**
Mimo hasičský sport není organizován žádný sport
- **Není řešena údržba komunikací v extravilánu obce**
- **Veřejná doprava pouze autobusem ve velice malém rozsahu**

- podnikateli v obci
- **Zemědělská půda je obhospodařována jedním subjektem**
- **Informační systém v obci s rozhlasem do každé domácnosti**
- **Blízkost hlavní železniční trati.**
Osobní vlak do 3 km a rychlíky do 7 km
- **Ovzduší obce**
Ovzduší je díky poloze málo zatížené průmyslovými zdroji znečištění
- **Nízká kriminalita v obci**
- **Sportovní areál**
- **Děti se sdružují ve sportovním oddíle mladých hasičů**
- **Blízkost přírodních chráněných oblastí**

Příležitosti

- **Zahájení pozemkových úprav**
- **rozvoj komunitní a spolkové spolupráce**

- **Malý zájem o rodiny s malými dětmi**
- **Osvětlení z roku 1998**
Končí životnost světelných zdrojů. Potřeba modernizace.
- **Obec nemá vlastní lokalitu pro výstavbu a podnikání**
- **Malý zájem o potřeby důchodců**
- **Rozložení držeb zemědělských pozemků**
Nedořešené z pohledu přístupů, protierozních opatření a krajino tvorby.
- **Chybí služby v oblasti školství, zdravotnictví a sociálních služeb**
Tyto služby odpovídají velikosti obce
- **Pomalý internet**

Hrozby

- **Nevyhovující veřejná osobní doprava**
- **Málo pracovních příležitostí v místě**

B. NÁVRHOVÁ ČÁST

B.1 Strategická vize

Oucmanice jsou klidným místem pro bydlení pro všechny generace. Obec se nachází v pěkném přírodním území s několika významnými přírodními oblastmi. Naší snahou je, aby obec měla stabilizované obyvatelstvo ve všech věkových kategoriích s dobrou úrovní života.

Vize: - komunitní rozhodování o záležitostech obce v širokém spektru obyvatel

- klidný život v pěkném a čistém životním prostředí
- bohatý kulturní a sportovní život v obci
- společná péče o krajinu
- aby každý obyvatel žil v obci spokojený a šťastný život

B.2 Cíle, opatření a aktivity

CÍL	OPATŘENÍ	AKTIVITA	DŮLEŽITOST	OD - DO	Odpovědnost		NÁKLADY (tis. Kč)	ZDROJ FINANCOVÁNÍ	KOMENTÁŘ
Rozvoj technické infrastruktury	rozvoj technické infrastruktury v majetku obce Kanalizace, místní komunikace, veřejné osvětlení, obecní rozhlas,	údržba jednotné kanalizace	Vysoká	2016 - 2025	obec	200	Vlastní	Opravy šachet a poškozeného kanalizačního potrubí	
		Výstavba nové kanalizace	Střední	2017 - 2025	obec	1 000	Vlastní + externí	Výstavba nové kanalizace pro novou výstavbu. Pracovat na oddělení dešťové kanalizace do rybníka.	
		Výstavba biologických rybníčků na dočišťování odpadních vod	Vysoká	2017 - 2020	obec	10 000	Vlastní + externí		
		oddělení části dešťových vod z kanalizace do rybníka	Střední	2017 - 2020	obec	300	Vlastní + externí	Oddělení dešťové vody buď samostatným potrubím nebo tzv. oddělovačem s cílem zlepšit bilanci rybníka	
		postupné opravy místních komunikací pro vozidla	Vysoká	2016 - 2025	obec	800	Vlastní + externí	Opravy povrchů komunikací a dopravního značení. Řešení dopravně nepříznivých míst.	
		oprava komunikací pro pěší a výstavba nového chodníku.	Vysoká	2016 - 2025	obec	1 000	Vlastní + externí	Oprava chodníků, oprava úvozové cesty u čp. 5 a u čp. 33. Výstavba nového chodníku k Brandýsu.	
		rozvoj parkovacích ploch	Nízká	2019 - 2023	obec	300	Vlastní + externí		
		rekonstrukce veřejného osvětlení	Střední	2018 - 2020	obec	250	Externí	Výměna světelných zdrojů. Rekonstrukce ovládání osvětlení.	
		Rekonstrukce obecního rozhlasu	Střední	2018 - 2022	obec	200	Vlastní + externí	Výměna technických zařízení rozhlasu	
		Zajistit pasport komunikací	Vysoká	2016 - 2020	obec	100	Vlastní		
		Dobrá technická úroveň polních a lesních cest.	Střední	2017 - 2025	obec	50	Vlastní	. Zajistit majetkově obecní cesty prostřednictvím pozemkových úprav. Vytvořit systém jejich údržby.	
		Nákup a údržba techniky na údržbu komunikací	Vysoká	2016 - 2025	obec	500	Vlastní + externí	Technika na údržbu chodníků v zimním období a v letním období.	
		Zlepšení osvětlení u rybníku.	Vysoká	2016 - 2017	obec	50	Vlastní	Křižovatka u rybníku je nedostatečně osvětlena.	

Rozvoj technické infrastruktury nevlastněné obcí vodovod, plynofikace, rozvod elektrické energie, sdělovací síť, komunikace v majetku Pardubického kraje	spolupráce s Vak Jablonné nad Orlicí Zastaralý vodovod, sledovat stav a spolupracovat na zajištění kvalitní dodávky pitné vody. Postupná výměna vodovodního řádu, zlepšit tlakové poměry ve vodovodním řádu.	výstavba vodovodu pro novou výstavbu	Vysoká	2018 - 2025	obec	500	Vlastní + externí	Zajištění vody pro nové rozvojové plochy.
	udržitelnost a rozvoj plynofikace	Výstavba plynovodu pro nové rozvojové plochy financované obcí.	Střední	2018 - 2025	obec	500	Vlastní + externí	
	rozvod elektrické energie Spolupráce na udržitelosti rozvodů elektřiny. Iniciovat zajištění přívodu elektřiny z jiné větve pro případ výpadku.	Spolupráce s majitelem rozvodných sítí.		-	0			
	Spolupráce na zajištění dodávky rychlé komunikační sítě - telefon, internet. V obci je pomalý internet.	Spolupráce s majiteli sítí.		-	0			
	Spolupráce na zkvalitnění silnic a odstranění bezpečnostních rizik. Obcí prochází silnice III. třídy, která chátrá a trpí nedostatkem peněz na jejich obnovu.	Iniciovat rekonstrukce komunikací.		-			0	
		Narovnat majetkové nesrovnalosti u silnic.	Střední	2018 - 2020	obec		10	Vlastní
Výměna propustku pod rybníkem		Vysoká	-	Pardubický kraj		500	Externí	Současné technické řešení propustku má malou propustnost tzv. rychlé vody.

Funkční krajina a péče o životní prostředí.	Pozemkové úpravy	Zajistit funkční zemědělskou krajinu - poldr na Březině, krajinné prvky, majetkové srovnání pozemků, ochrana před vodní erozí, zadržování vody v krajině.	aktivní spolupráce při tvorbě pozemkových úprav	Vysoká	2016 - 2018	obec	1 000	Externí	zvážit potřebnost poldru na Březině, majetkové narovnání k pozemkům, zpřístupnění pozemků, protierozní opatření, tvorba krajinných prvků.
	Péče o krajinné prvky v extravilánu obce	Výsadba krajinných prvků a zajištění o jejich péči. Vhodná úprava vodních prvků.	výsadba a umístění krajinných prvků	Střední	2018 - 2021	obec a spolky v obci	200	Vlastní	výsadby v krajině - u cest a u vodních recipientů. Umístění krajinných prvků - ojedinělé umělé prvky, lavičky a informační tabule.
	péče o zeleň a životní prostředí v intravilánu obce.	zajištění údržby zeleně v obci.	Vysoká	2016 - 2025	obec	1 000	Vlastní	zajištění mzdových prostředků na péči o životní prostředí. Nákup mechanizace na údržbu trávníků, keřové výsadby a stromů (mulčovač, plotostřih, pila, vyžinač aj.). Zajištění ochranných prostředků pro pracovníky.	
		Funkční krajina	Střední	2019 - 2023	obec a spolky v obci	1 000	Vlastní + externí	Vytvoření odpočinkové zóny na návsi (oblast rybníka, u křížku a na hřišti). Zajištění dalších nátoků do rybníka, revitalizace mokřadního porostu nad rybníkem, údržba přírodní kompozice u křížku s přidáním krajinných prvků a prvků pro člověka, revitalizace hřiště s vybudováním nového zázemí pro sportovní a obecní akce.	
		Funkční obec.	Střední	2016 - 2025	obec	1 000	Vlastní + externí	Zajištění ochranné zeleně, údržba stávající zeleně, umístění dalších prvků - umělecké prvky, lavičky, plochy pro parkování, funkční osvětlení.	
	Funkční krajina Člověk v přírodě	naučná stezka	Střední	2017 - 2020	obec a spolky v obci	500	Vlastní + externí	Vytvoření stezky pro pěší v území západně od obce s odpočinkovými zónami a naučnými tabulemi o zajímavostech z krajiny a historických zajímavostech.	
		Průchodnost cest.	Nízká	2017 - 2025	obec a majitelé pozemků	100	Vlastní	Zajištění funkčnosti komunikací v lesích. Informační kampaň cílená na majitele přilehlých pozemků.	
		Osvěta o přírodních chráněných oblastí	Vysoká	2016 - 2025	obec a Paleta	100	Vlastní + externí	Tématické semináře pro obyvatele a zajištění informací o ochraně chráněných oblastí	
		interaktivní prvky v krajině	Střední	2020 - 2025	obec a spolky v obci	150	Vlastní + externí	interaktivní prvky na území obce	
	Životní prostředí obce	Snižování produkce škodlivin do ovzduší obyvateli obce	Vysoká	2016 - 2025	obec, spolky a obyvatelé	30	Vlastní + externí	Informační kampaň - technický stav topidel, pálení nevhodných materiálů, technický stav spalovacích motorů, snižování tepelných ztrát budov.	
ochrana zeleně, zlepšování ovzduší, ochrana vod, příjemné prostředí obce		Vysoká	2016 - 2025	obec a ZOD Zálší	100	Vlastní + externí	výsadba ochranné zeleně na snižování hluku a zápachu. Hledání a zavádění technologických řešení ke snižování zápachů.		
Méně hluku		Střední	2016 - 2025	obec a spolky v obci	20	Vlastní	Informační kampaň k omezení zdrojů s vysokou hlučností. Vyhláška o hluku a její dodržování.		

Udržitelnost služeb prodejna potravin, kulturní zařízení s hospodou, veřejná doprava.	Zlepšování technického stavu prodejny čp. 59 a vytváření podmínek pro prodejce.	Výměna střešního pláště	Vysoká	2016 - 2016	obec	250	Vlastní + externí	Stávající krytina z azbestem je technicky ve špatném stavu.
		snižování tepelných ztrát objektu	Vysoká	2017 - 2020	obec	300	Vlastní + externí	
	Zlepšování technického stavu kulturního zařízení čp. 34 a vytváření podmínek pro uživatele	výměna výplní otvorů	Vysoká	2016 -	obec	230	Vlastní	výměna oken a dveří s nízkými tepelnými ztrátami
		snižování tepelných ztrát objektu	Střední	2018 - 2022	obec	300	Vlastní + externí	
		Využití prostor pro sport a kulturu	Střední	2021 - 2024	obec	700	Vlastní + externí	Využití půdního prostoru pro sportovní využití. Klubovna se sportovním nářadím.
		kolektory na střeše	Střední	2020 - 2023	obec	800	Vlastní + externí	Sluneční kolektory.
		zlepšování technického vybavení prostor	Střední	2017 - 2021	obec	300	Vlastní + externí	Audiovizuální prostor. Osvětlení a modernizace technologických systémů.
		herní venkovní prostor	Střední	2016 - 2017	obec a nájemce	20	Vlastní	Dětský koutek, venkovní hry
	udržení stávající autobusové dopravy a rozvoj dalších možností veřejné dopravy.	jednání se zprostředkovatelem autobusové dopravy	Vysoká	2015 - 2025	obec	0		Zachování minimální autobusové dopravy.
		zajištění veřejné dopravy jiným způsobem	Střední	2017 - 2020	obec	500	Vlastní + externí	možnost zajištění veřejné dopravy devítimístným vozidlem
		obnova stanoviště autobusů	Střední	2020 - 2022	obec	250	Vlastní + externí	
	mateřská školka a základní škola Spolupráce s MŠ v Brandýse a v Jehnědí. Spolupráce se ZŠ v Brandýse.	Spolupráce s MŠ v Brandýse nad Orlicí a v Jehnědí.	Vysoká	2016 - 2025	obec	20	Vlastní	Komunikace s vedením MŠ. Příspěvek MŠ na činnost. Vytváření společných projektů.
		Spolupráce se ZŠ v Brandýse nad Orlicí	Vysoká	2016 - 2015	obec	30	Vlastní	Komunikace s vedením školy a hledání společných projektů na podporu vzdělávání. Podpora projektů k mimoškolním aktivitám.
	Zdravotnictví	Osvěta o zdraví	Střední	2016 - 2025	spolky	15	Vlastní	Besedy s odborníky ze zdravotnictví.
		Fond "S námi je tu lépe"	Střední	2016 - 2025	obec	50	Vlastní	Komunikace s nemocnicí v Ústí nad Orlicí. Finanční podpora fondu ve výši 20,- Kč na obyvatele a rok.

Sportovní, kulturní a spolkový život v obci	Výstavba sportovního areálu Rekonstrukce a rozšíření dětského hřiště. Výstavba hřiště na kopanou. Rekonstrukce tenisového kurtu na multifunkční sportovní hřiště. Výstavba herních prvků pro seniory.	výstavba sportovních ploch	Střední	2018 - 2021	obec a spolky v obci	500	Vlastní + externí	plocha na malou kopanou, rekonstrukce tenisového kurtu, rekonstrukce plochy pro požární sport
		rozšíření a rekonstrukce dětského hřiště	Vysoká	2018 - 2025	obec	350	Vlastní + externí	obnova stávajících herních prvků a rozšíření o nové prvky
		vybudování sportovních prvků pro dospělé a seniory	Střední	2018 - 2025	obec a spolky v obci	500	Vlastní + externí	cvičební prvky pro dospělé a seniory, mobiliář
	Vybudování zázemí pro pořádání venkovních akcí Kryté zázemí na pořádání venkovních akcí. Pódium a venkovní parket.	vybudování klubovny pro venkovní sportovní a kulturní akce	Vysoká	2018 - 2020	obec a spolky v obci	700	Vlastní + externí	nová klubovna s prostorem pro zajištění účastníků a se sociálními zařízeními
		vybudování pódia a venkovního parketu včetně vybavení	Střední	2019 - 2024	obec a spolky v obci	300	Vlastní + externí	
podpora spolkového života v obci	Prostory pro spolky	Střední	2016 - 2025	obec a spolky v obci	500	Vlastní	Podpora scházení a činnosti v obecních prostorách s finančním zajištěním nákladů na prostory.	
	Vytváření podmínek pro spolky	Vysoká	2016 - 2025	obec a spolky v obci	500	Vlastní	finanční podpora spolkových aktivit pro obyvatelstvo	
knihovna součástí komunitního života Knihovna prostorem pro setkávání. Rozšíření služeb o další věci např. deskové hry.	rozšířit fond o deskové hry	Střední	2017 - 2025	obec, knihovna	100	Vlastní		
Prostory pro výstavbu RD a podnikatelských objektů	Pasport ploch pro výstavbu RD v obci Vytvoření registru možných ploch pro výstavbu v držení vlastníků	pasport	Vysoká	2016 - 2017	obec a majitelé pozemků	20	Vlastní	Určení možných stavebních pozemků se stavem sítí
	Vytypování ploch pro výstavbu v novém územním plánu Aktualizace ploch pro výstavbu	Nový územní plán	Vysoká	2020 - 2023	obec a majitelé pozemků	100	Vlastní + externí	Vyhodnocení stávajících a vytypování nových ploch pro výstavbu RD a podnikatelských objektů.
Funkční řízení potřeb obce Funkující otevřený úřad, dostupnost informací	Fungující úřad Zajištění plnění cílů obce	Finanční zajištění mandatorních výdajů obce	Vysoká	2016 - 2025	obec	4 000	Vlastní	materiální zabezpečení úřadu, mzdové prostředky, energie
		Technická údržba budovy úřadu čp. 60	Střední	2019 - 2022	obec	500	Vlastní + externí	technická obnova, rekonstrukce technických systémů budovy
		snížování tepelných ztrát objektu	Střední	2019 - 2021	obec	600	Vlastní + externí	zateplování objektu
		informační systémy obce	Vysoká	2016 - 2025	obec	400	Vlastní	Provozování webových stránek obce, informační tabule v obci

Obec sociální	Jak řešit životní situace Vyškolení pracovníka OÚ v sociální oblasti. Besedy k této oblasti	Zajištění informací o postupech při různých životních situacích	Vysoká	2016 - 2025	obec	20	Vlastní	Kam pro osobní doklady, řešení sociálního bydlení, zdravotní a sociální péče.	
		sociální bydlení	Střední	2020 - 2025	obec	1 000	Vlastní + externí	Možnost vytvoření sociálního bydlení	
	Komunikace při životních událostech Společenské návštěvy při výročních, vítání občánků,	vítání občánků	Vysoká	2016 - 2025	obec		30	Vlastní	
		společenské návštěvy při výročních obyvatel	Vysoká	2016 - 2025	obec a spolky v obci		60	Vlastní	Kulturní výbor společně se spolkem důchodců navštěvují jubilanty.
		Zlatá a diamantová svatba	Střední	2016 - 2025	obec a spolky v obci		20	Vlastní	Společenská návštěva a možnost obřadu.
	Setkávání jako důležitý prvek sounáležitosti s obcí setkávání vytváří sociální vazby.	Podpora společenských aktivit k setkávání občanů	Vysoká	2016 - 2025	obec a spolky v obci		100	Vlastní	Besedy, divadlo, soutěže, živá ulice
		Výměna zkušeností rodičů s malými dětmi	Střední	2016 - 2025	obec a spolky v obci		60	Vlastní	Organizování setkávání. Mateřské centrum. Besedy.
		Příprava svátků obce	Vysoká	2016 - 2025	obec a spolky v obci		100	Vlastní + externí	masopust, Cyrilometodějský den řemesel, posvícení, výročí obce, výročí hasičů
	Obec je součástí širšího území Spolupráce obce v zájmu rozvoje širšího území.	spolupráce při plnění cílů kraje, oblasti a sdružení obcí	spolupráce při plnění cílů rozvojových programů širších územních celků	Vysoká	2016 - 2025	obec	100	Vlastní	rozvojové programy Pardubického kraje, Mikroregionu Vysokomýtsko a MAS nad Orlicí.
			spolupráce s obcemi v nejbližším sousedství	Vysoká	2016 - 2025	obec	100	Vlastní	rozvoj spolupráce s okolními obcemi

B.3 Podpora realizace programu

Program byl vytvořen diskuzí a zpracováním podnětů a názorů od zastupitelů obce, spolků v obci a obyvatel obce.

Za realizaci programu zodpovídá obyvatelům zastupitelé obce.

Každý rok v první polovině bude předložena ke schválení analýza plnění programu a jeho vývoj. Analýza bude předložena k projednání spolkům v obci a zastupitelstvu obce.

V případě návrhu zastupitele nebo některého spolku z obce k aktualizaci programu vloží starosta obce tento bod k projednání na nejbližší zasedání obecního zastupitelstva.

Schvalovací doložka: program schválen ZO dne 29.12.2015